

Jelmagyarázat

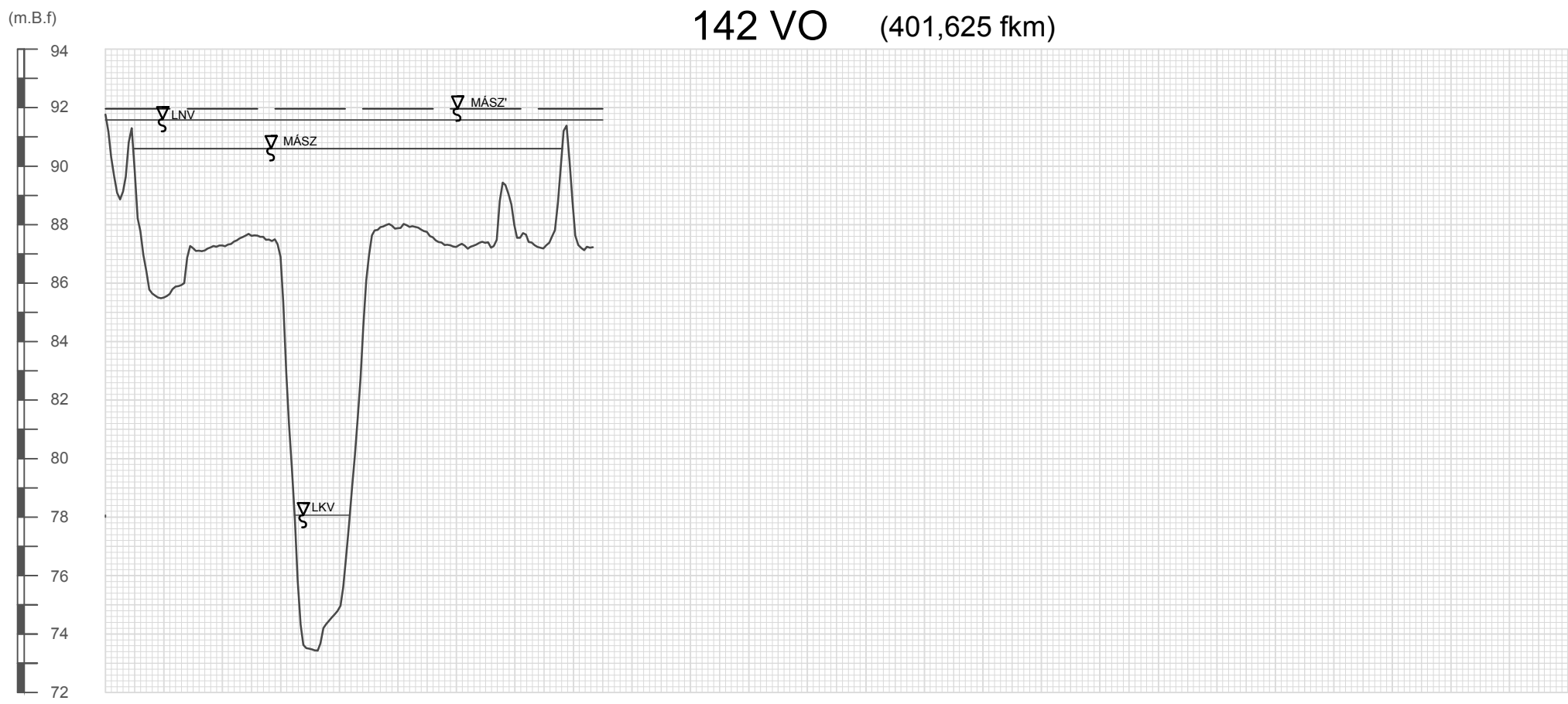
LNV: Legnagyobb vízszint
LKV: Legkisebb vízszint
MÁSZ: Jelenlegi Mértékadó árvízszint
MÁSZ': Tervezett Mértékadó árvízszint

KÖZÉP-TISZA VIDÉKI VÍZÜGYI IGAZGATÓSÁG Térinformatikai Csoport

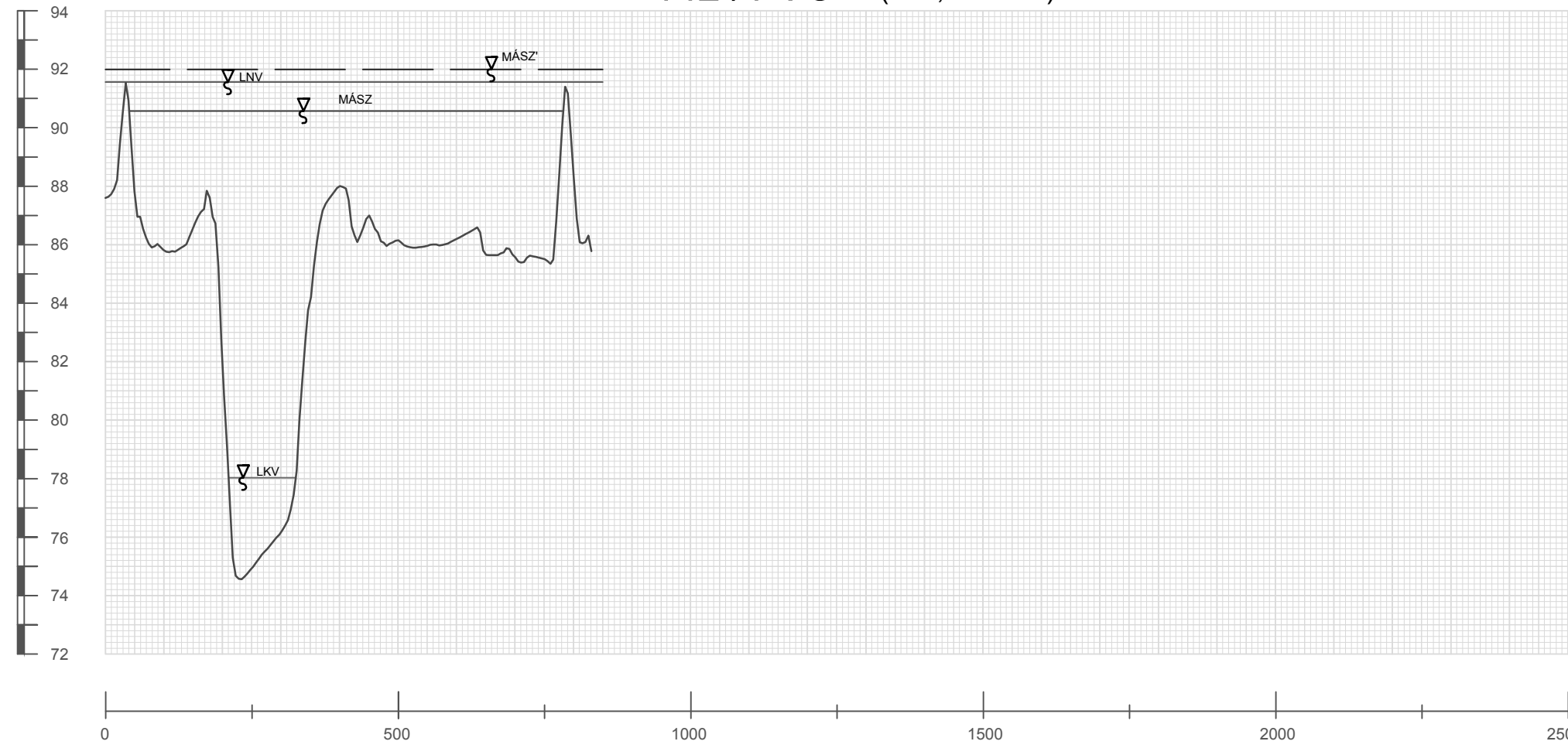
5000 Szolnok, Boldog Sándor István krt. 4. Tel/Fax:56-501-900/501-951

Terv tárgya: 10.NMT.03. Nagyvízi mederkezelési terv Keresztszelvények völgszelvények				Munkaszám:
				Tervrész sz: 5.9
Igazgató:	Főmérnök:	Osztályvezető:	Szerkesztette:	Méretarány:
Lovas Attila	Horváth Béla	Csibrán Zoltán	Debreczeni Szabolcs	M _h 1:200 M _v 1:10000

142 VO (401,625 fkm)



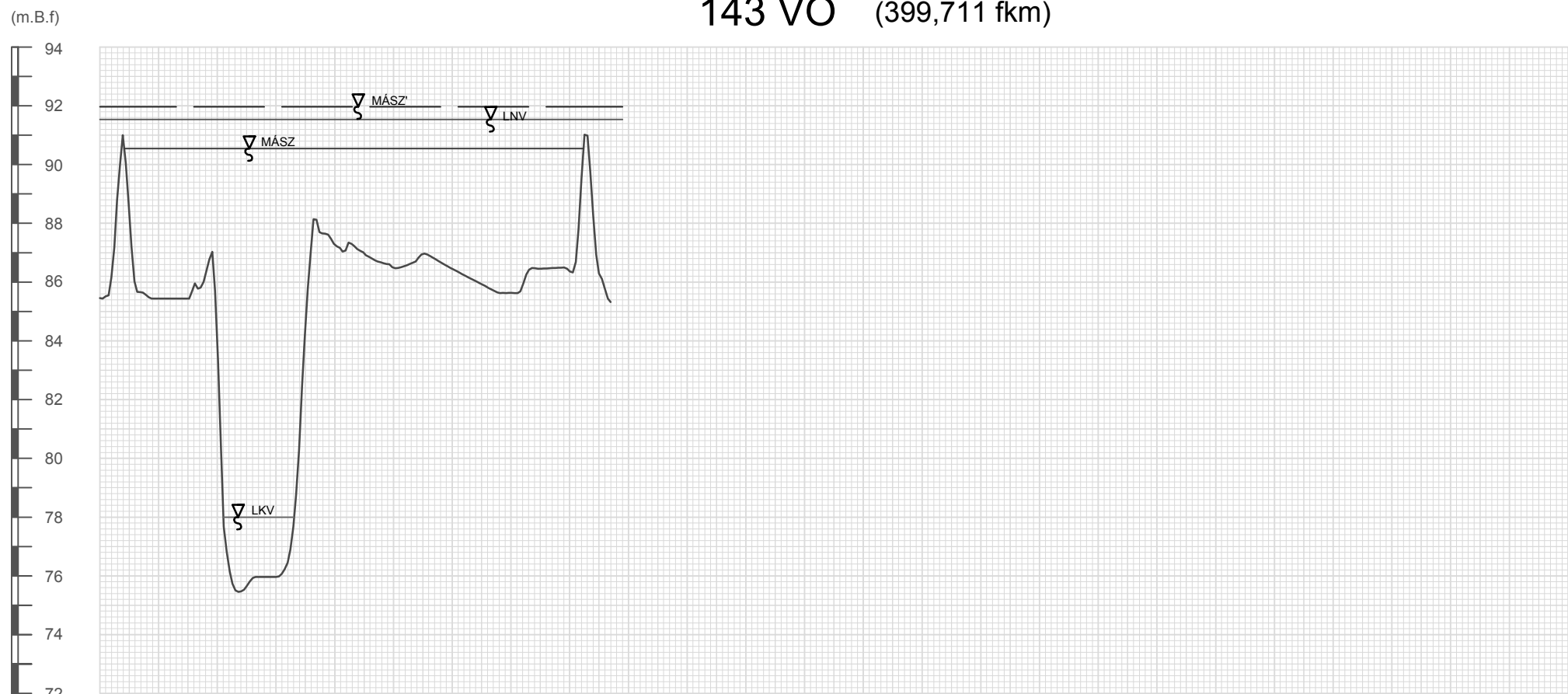
142 /1 VO (400,700 fkm)



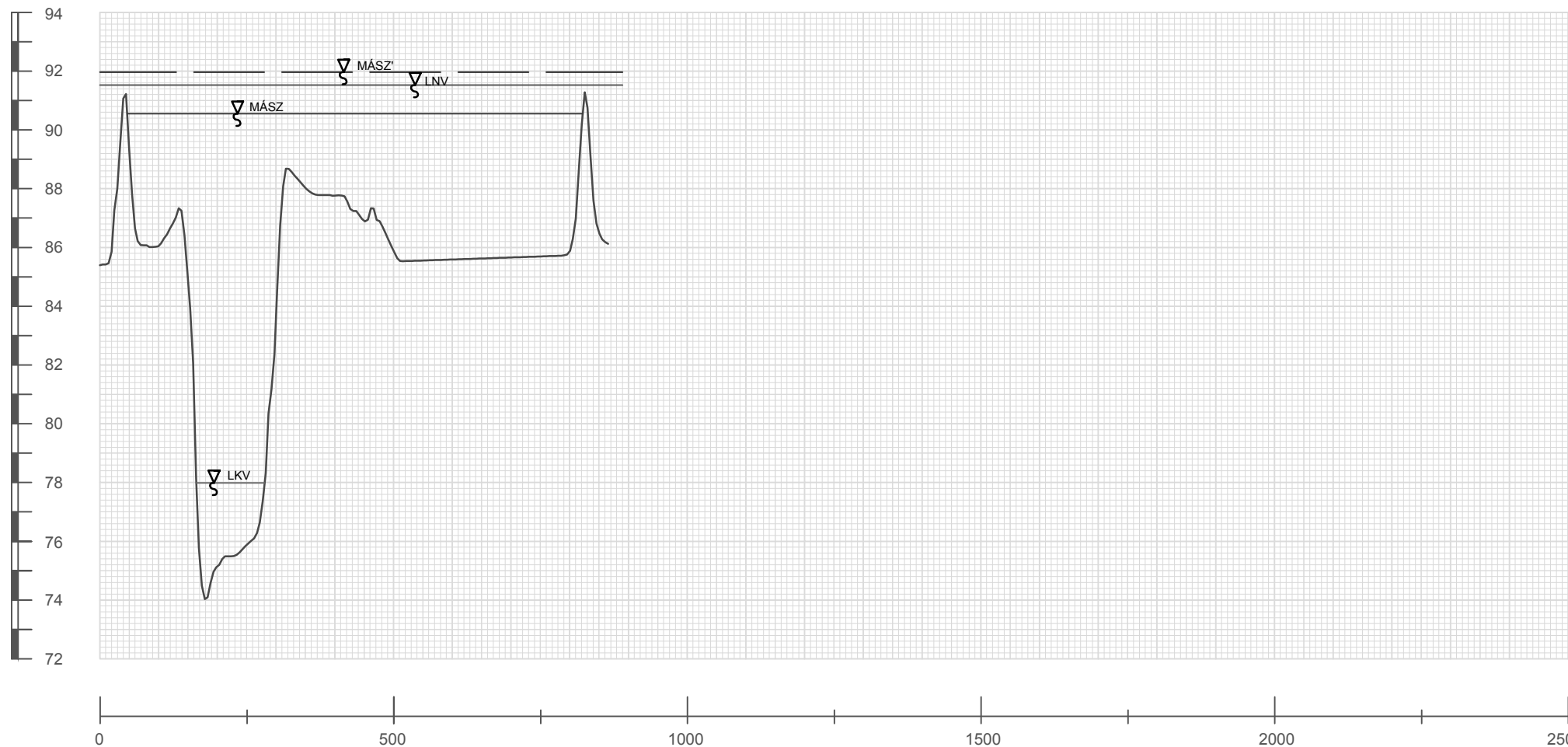
LNV: Legnagyobb vízszint
LKV: Legkisebb vízszint
MÁSZ: Jelenlegi mértékadó árvízszint
MÁSZ': tervezett mértékadó árvízszint

1:200
1:10000

143 VO (399,711 fkm)



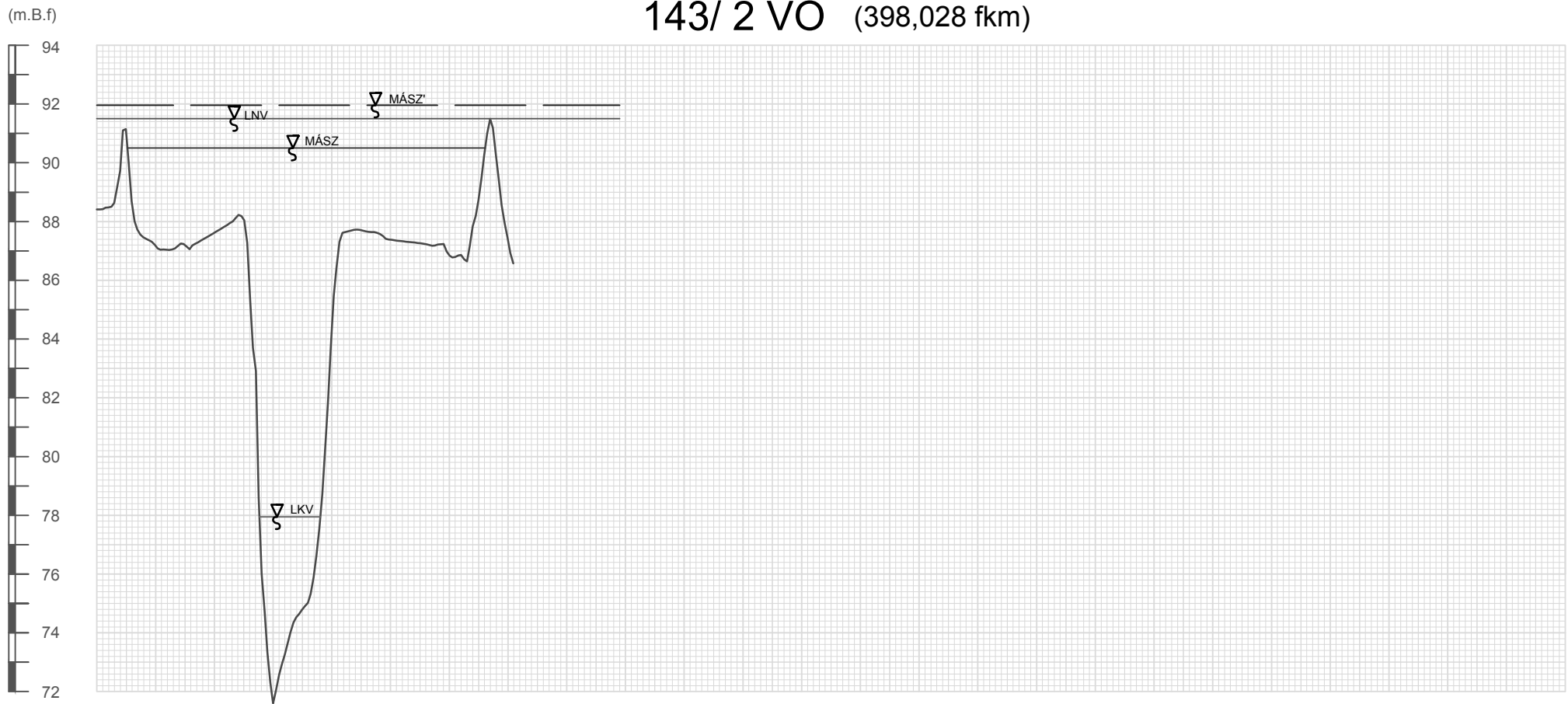
143/ 1 VO (399,090 fkm)



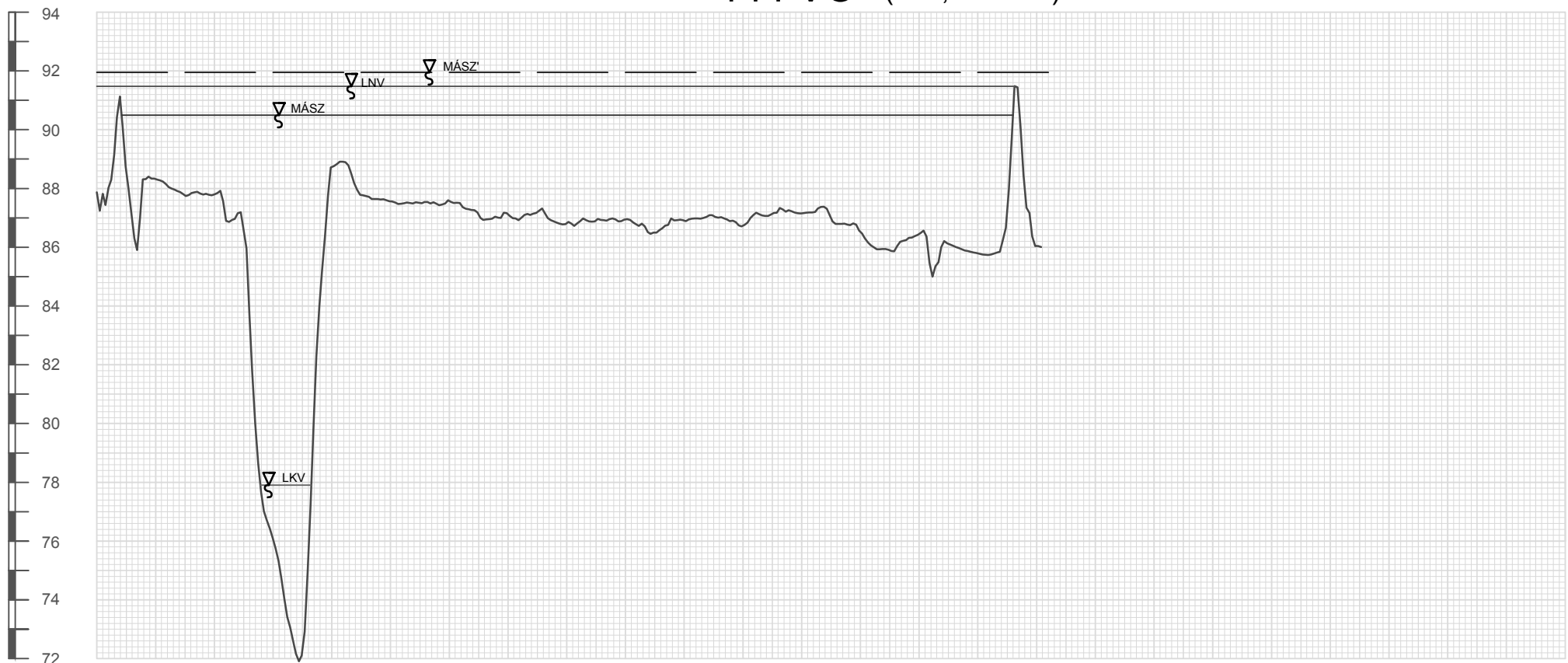
LNV: Legnagyobb vízszint
LKV: Legkisebb vízszint
MÀSZ: Jelenlegi mértékadó árvízszint
MÀSZ': tervezett mértékadó árvízszint

1:200
1:10000

143/ 2 VO (398,028 fkm)



144 VO (396,975 fkm)

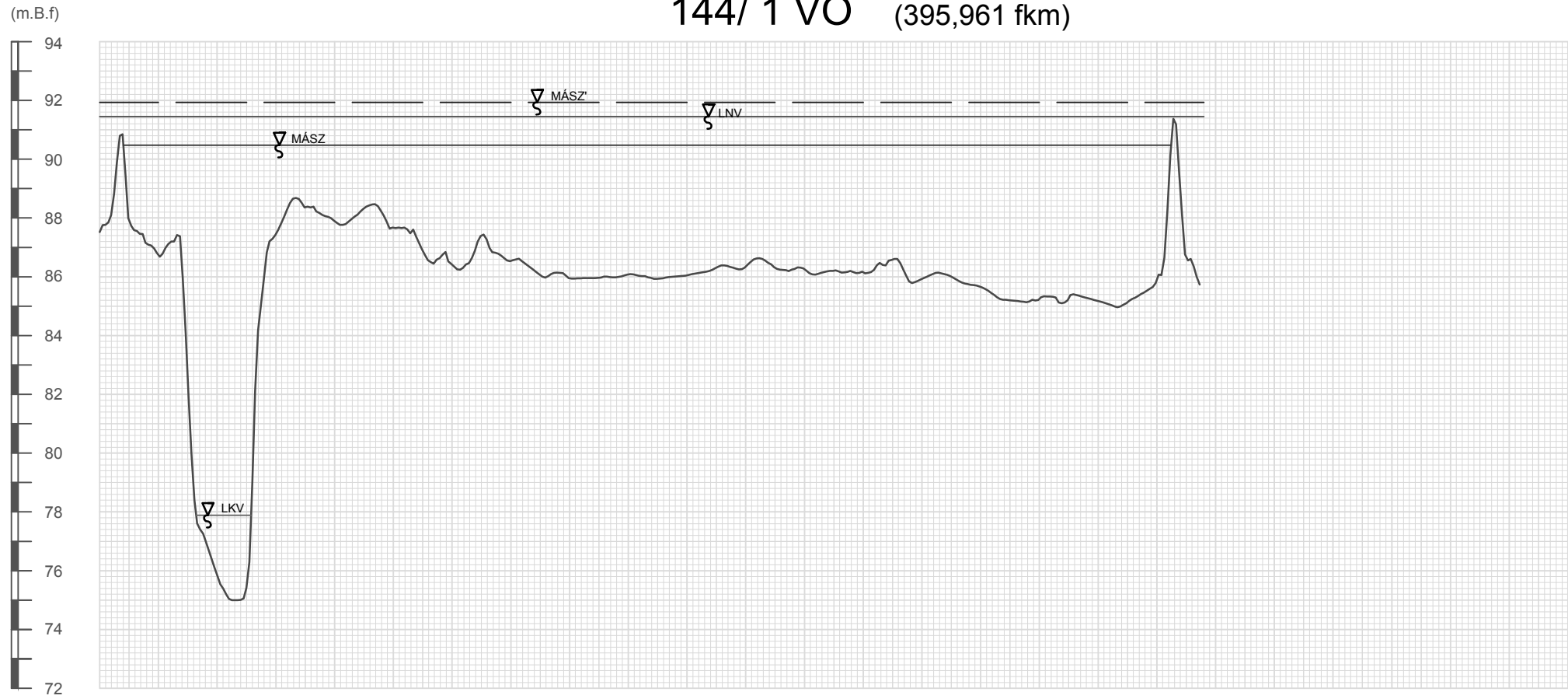


LNV: Legnagyobb vízszint
LKV: Legkisebb vízszint
MÁSZ: Jelenlegi mértékadó árízszint
MÁSZ': tervezett mértékadó árízszint

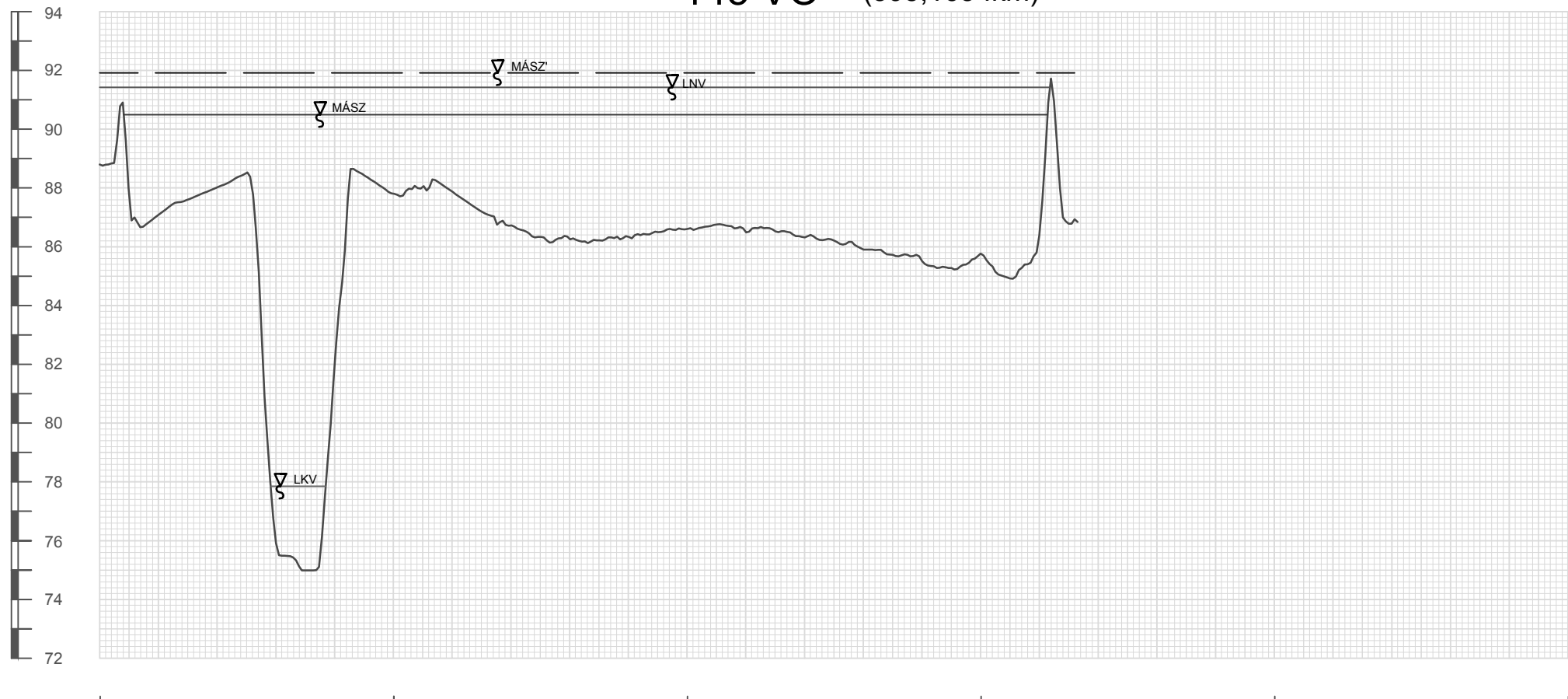
1:200
1:10000

0 500 1000 1500 2000 2500 (m)

144/ 1 VO (395,961 fkm)



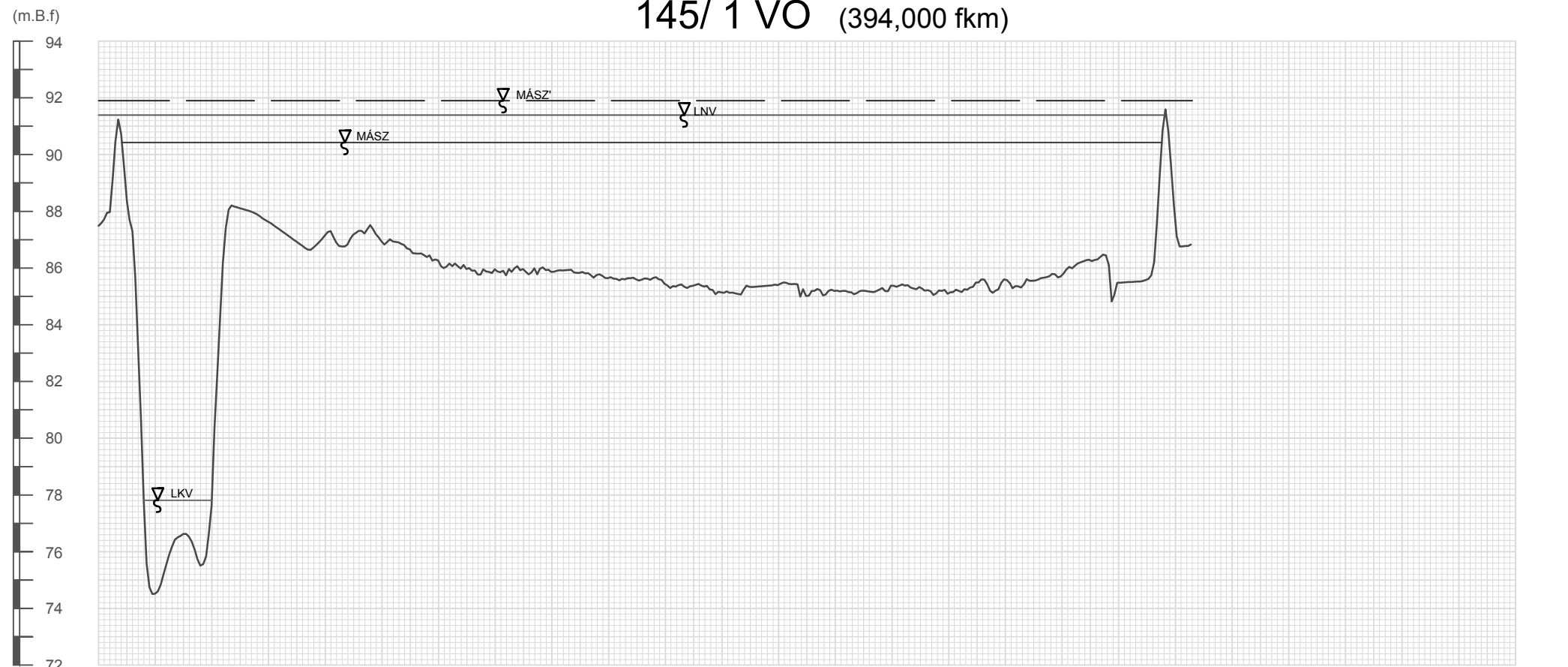
145 VO (395,163 fkm)



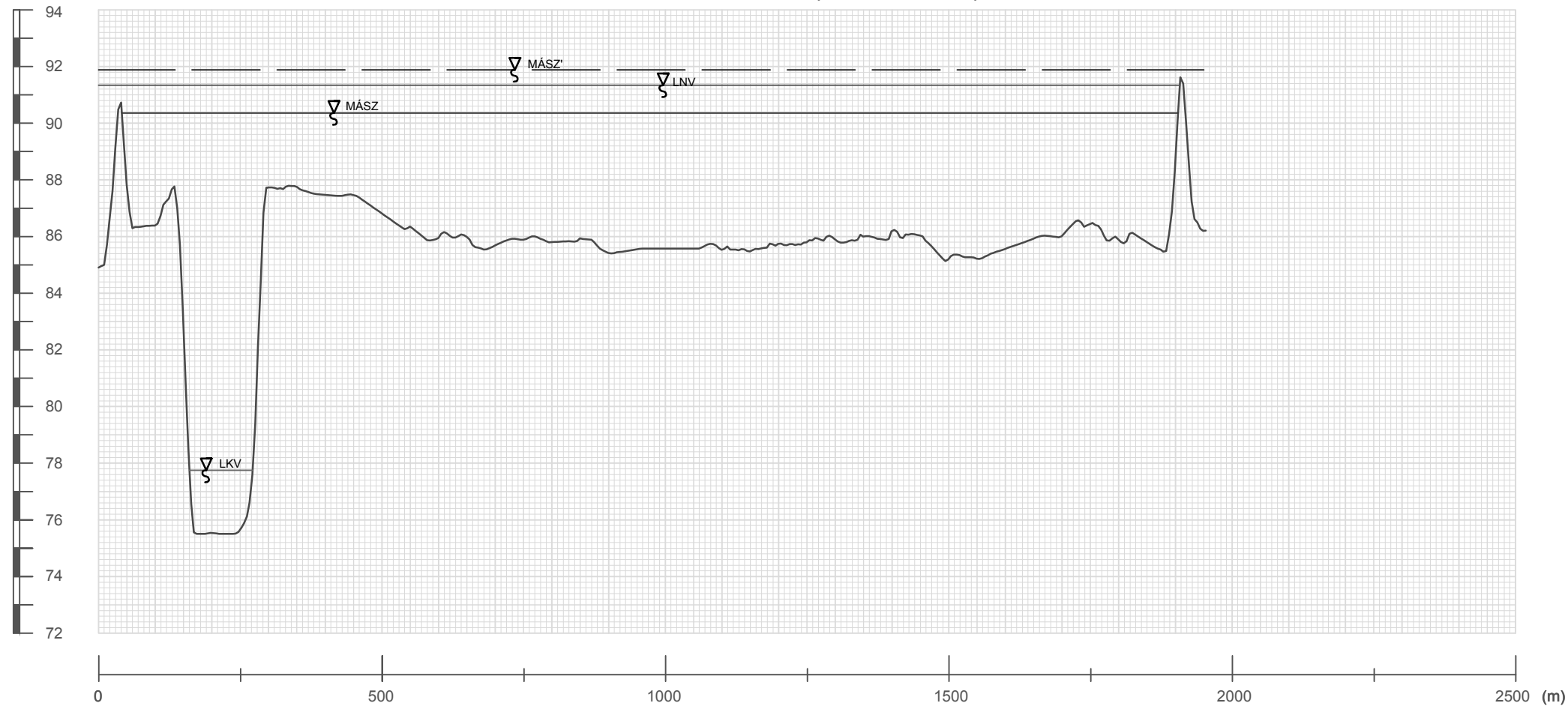
LNV: Legnagyobb vízszint
LKV: Legkisebb vízszint
MÁSZ: Jelenlegi mértékadó árvízszint
MÁSZ': tervezett mértékadó árvízszint

1:200
1:10000

145/ 1 VO (394,000 fkm)



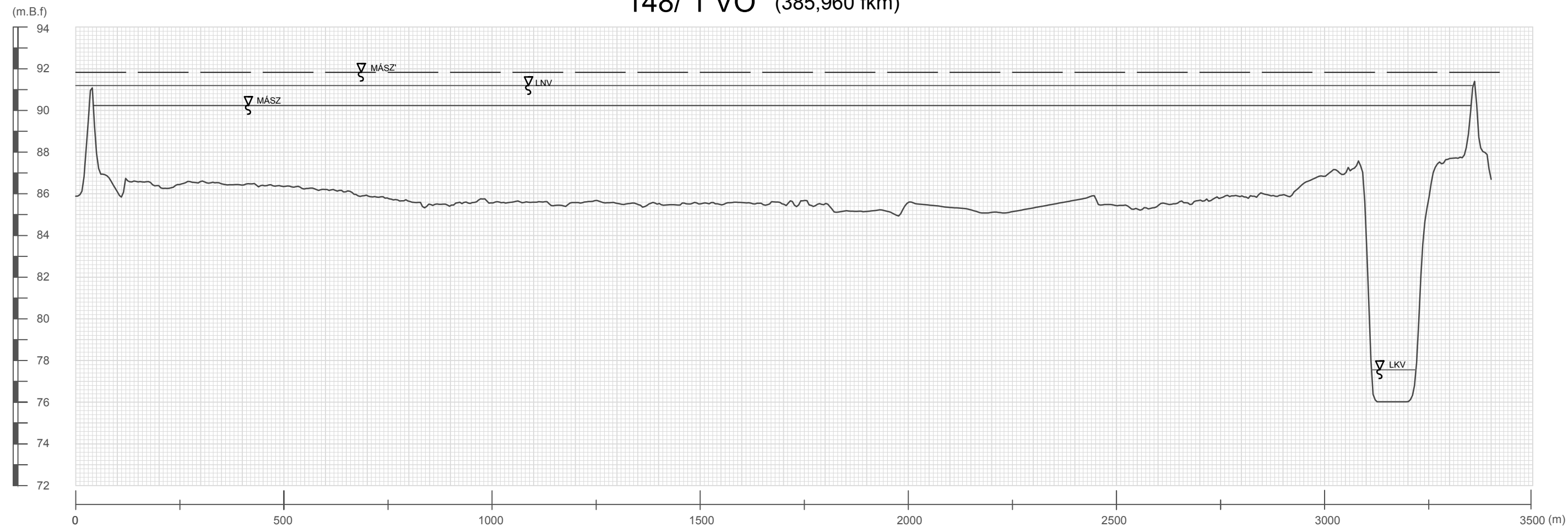
146 VO (392,030 fkm)



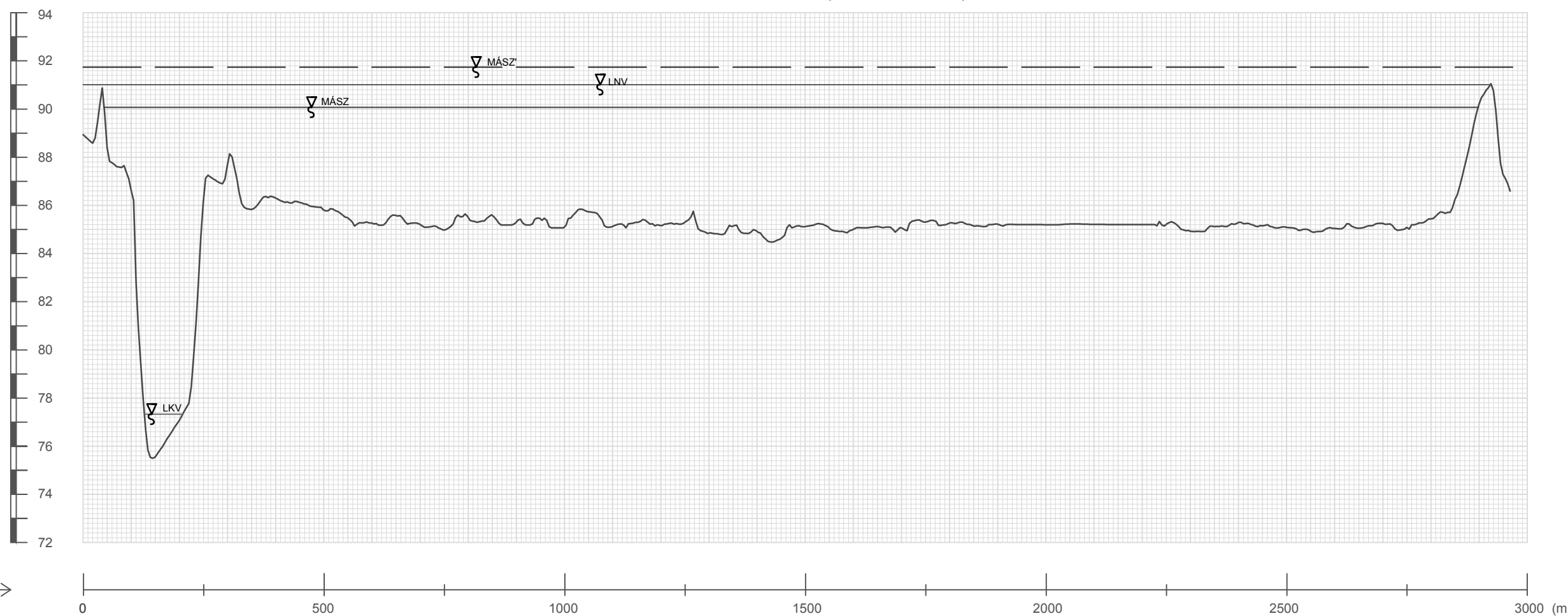
LNV: Legnagyobb vízszint
LKV: Legkisebb vízszint
MÁSZ: Jelenlegi mértékadó árvízszint
MÁSZ': tervezett mértékadó árvízszint

1:200
1:10000

148/ 1 VO (385,960 fkm)



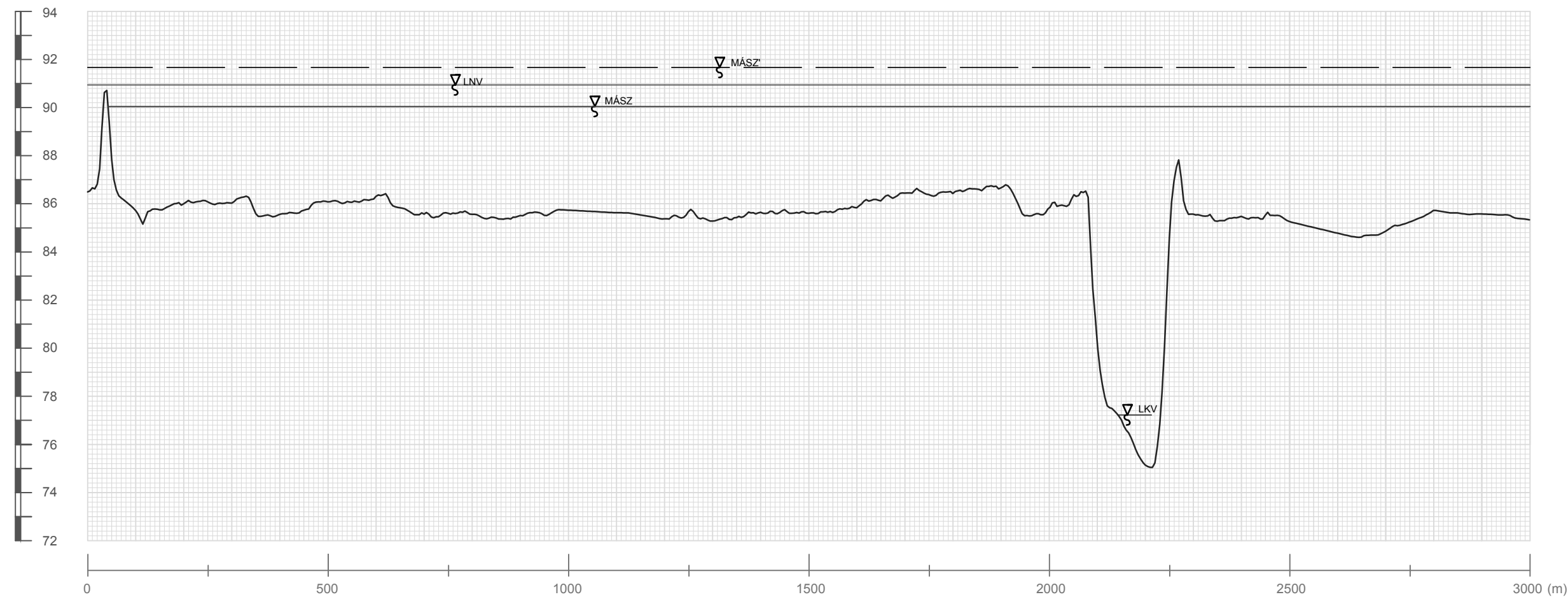
151 VO (379,256 fkm)



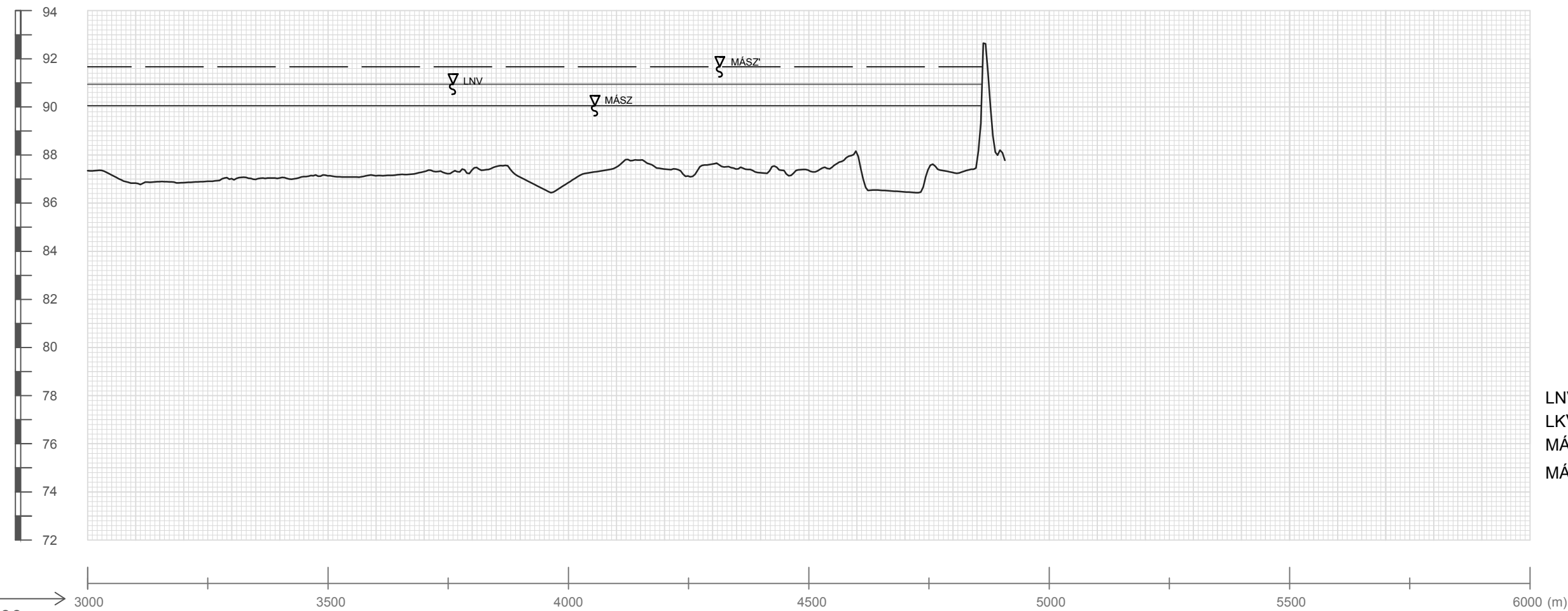
LNV: Legnagyobb vízszint
LKV: Legkisebb vízszint
MÄSZ: Jelenlegi mértékadó árízszint
MÄSZ': tervezett mértékadó árízszint

1:200
1:10000

152 VO (376,734 fkm) 1.rész

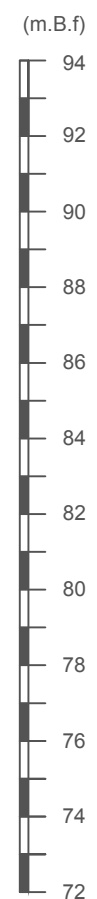


152 VO (376,734 fkm) 2.rész

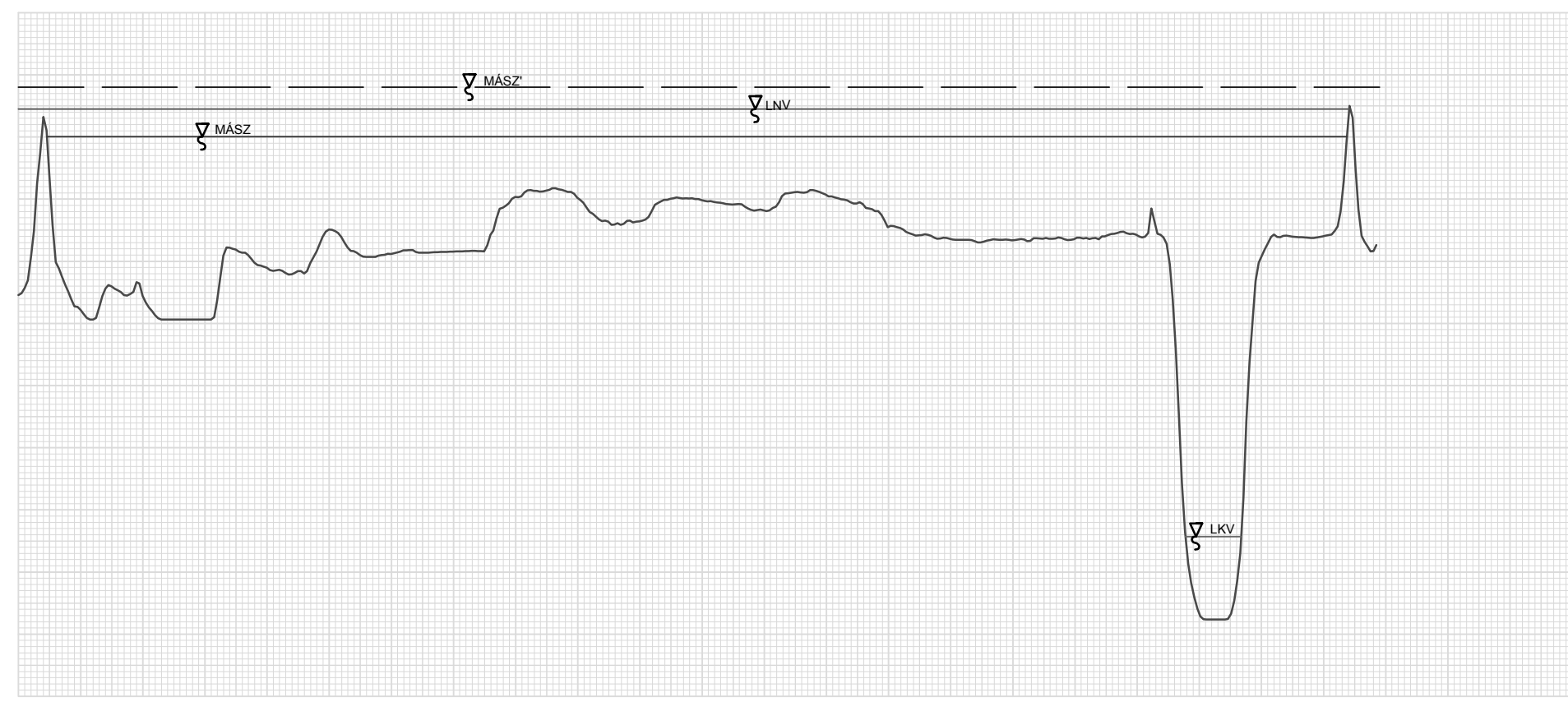


LNV: Legnagyobb vízszint
LKV: Legkisebb vízszint
MÁSZ: Jelenlegi mértékadó árvízszint
MÁSZ': tervezett mértékadó árvízszint

1:200
1:10000

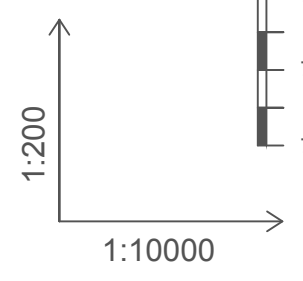
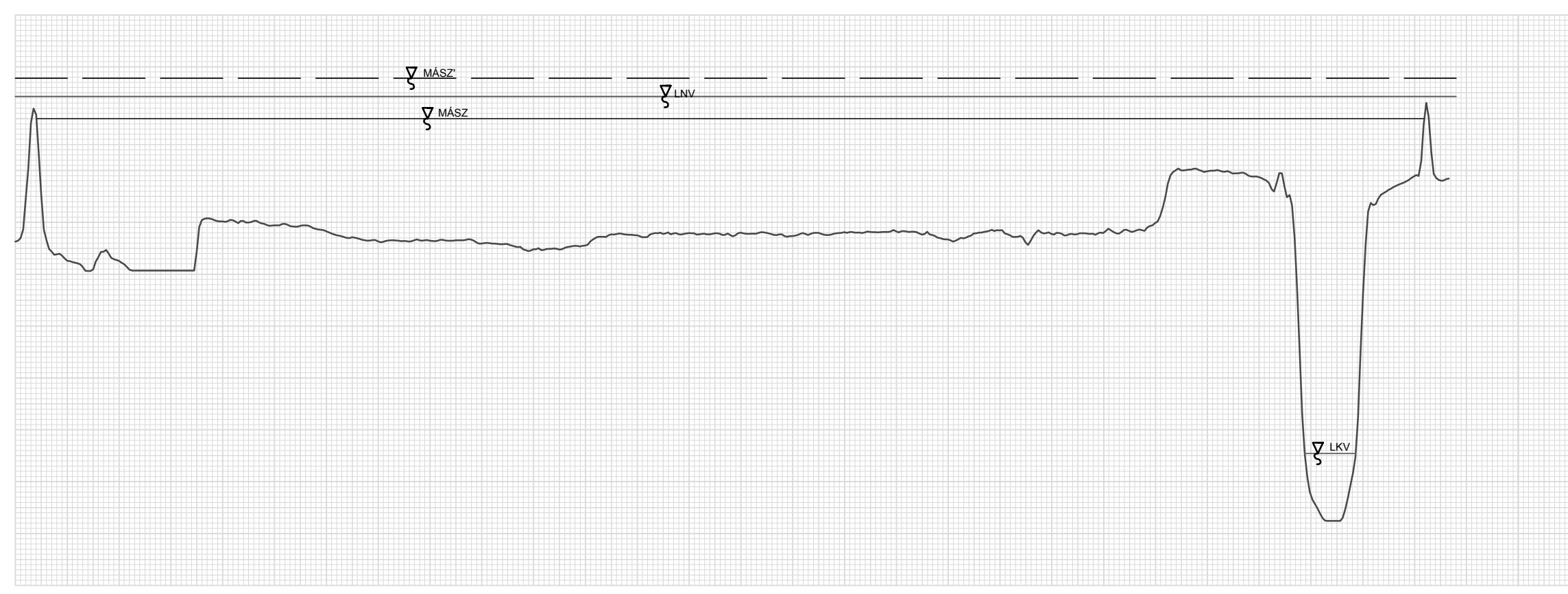
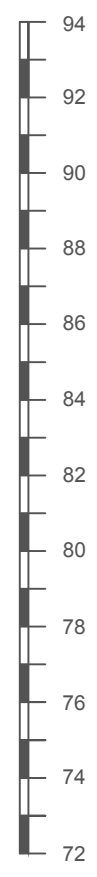


153 VO (375,032 fkm)

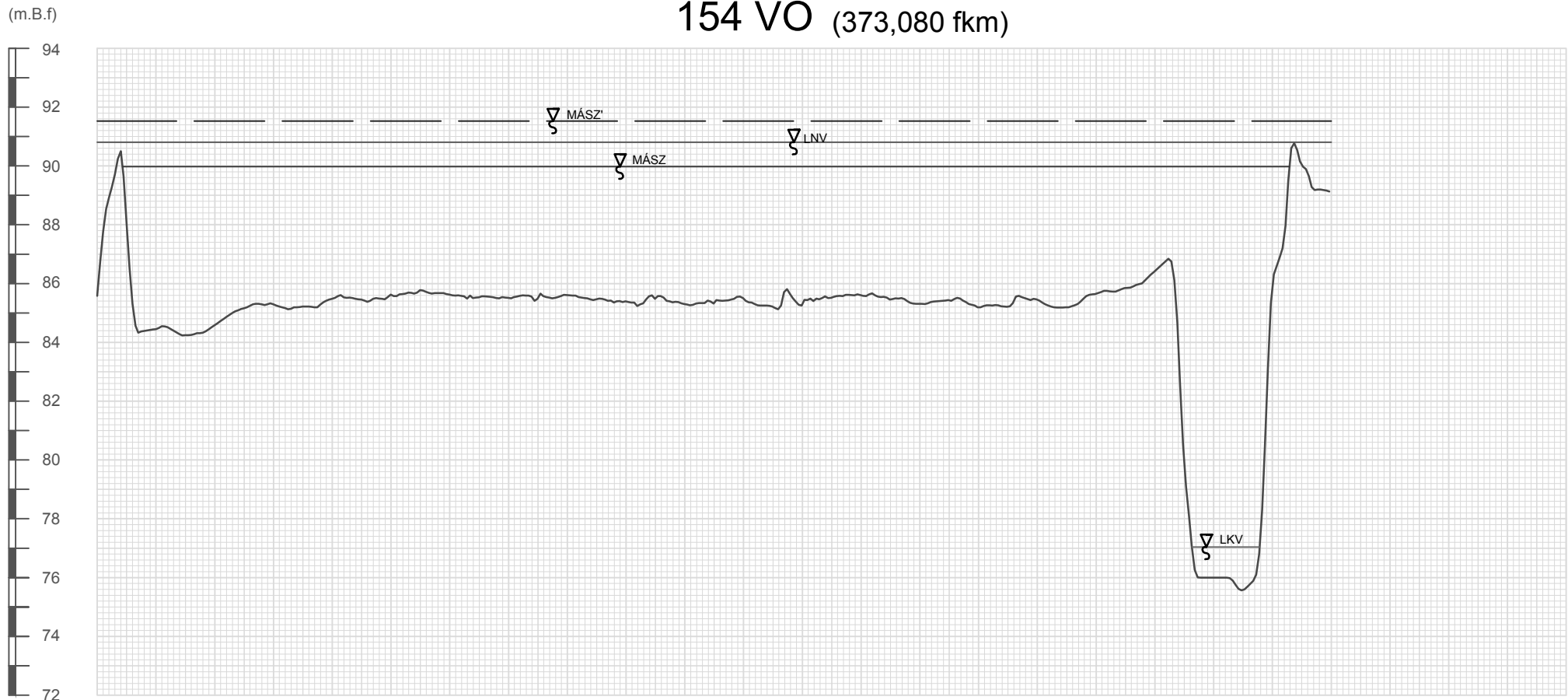


LNV: Legnagyobb vízszint
LKV: Legkisebb vízszint
MÁSZ: Jelenlegi mértékadó árízzint
MÁSZ': tervezett mértékadó árvízszint

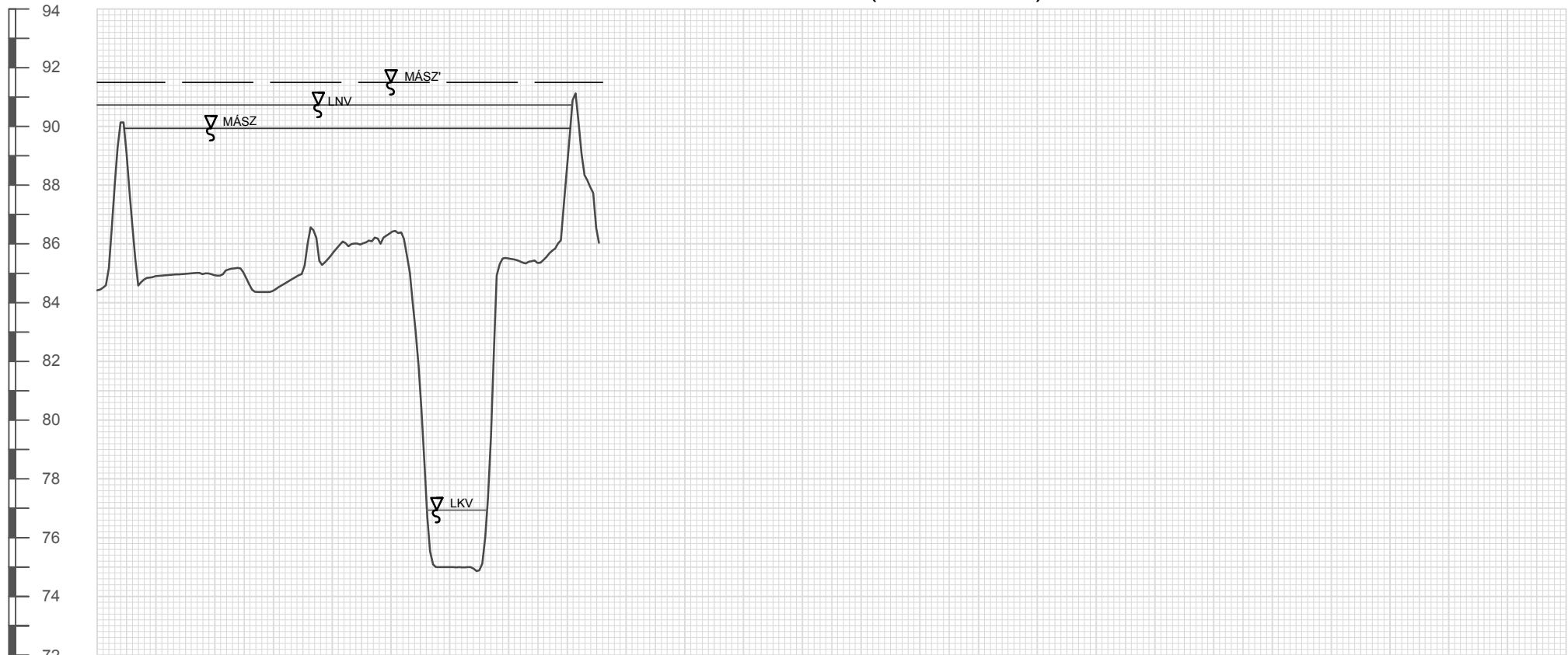
153/ 1 VO (374,080 fkm)



154 VO (373,080 fkm)



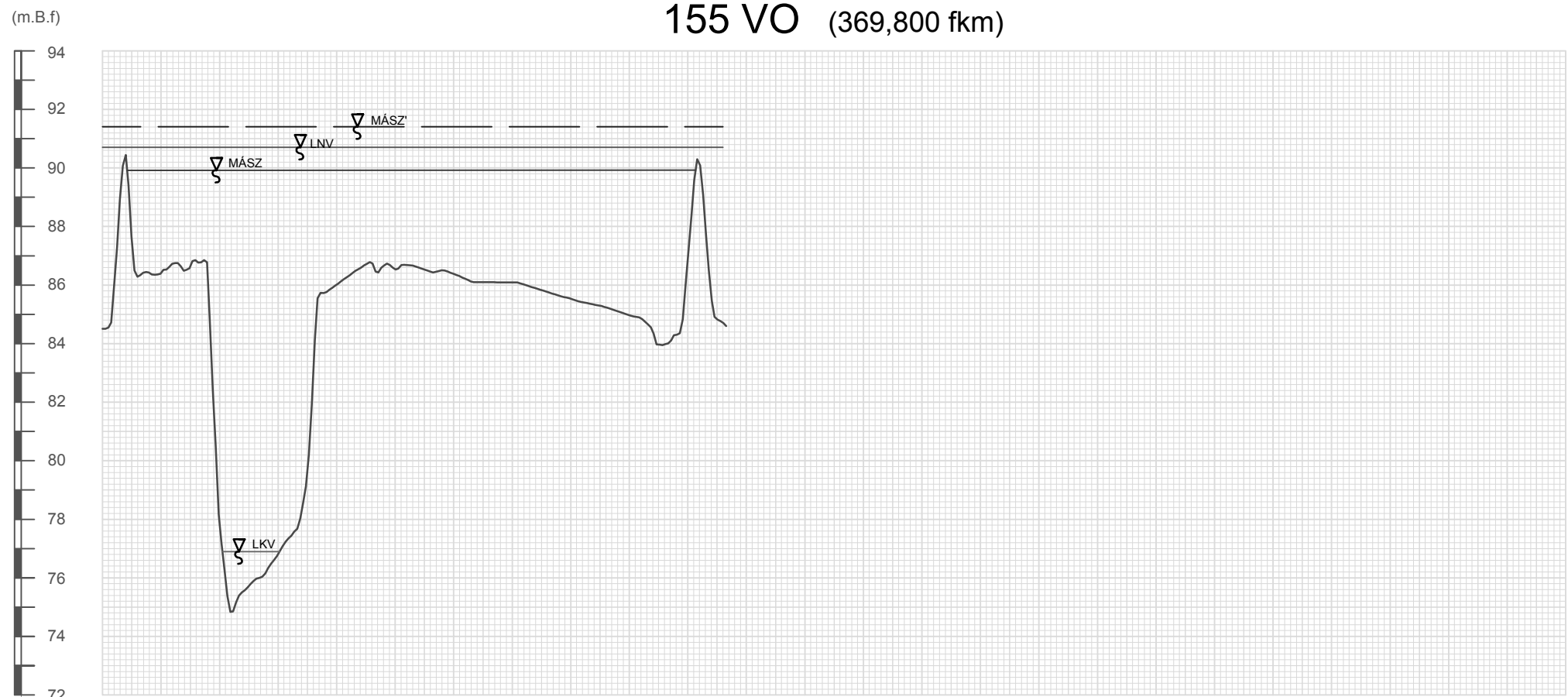
154/ 2 VO (370,892 fkm)



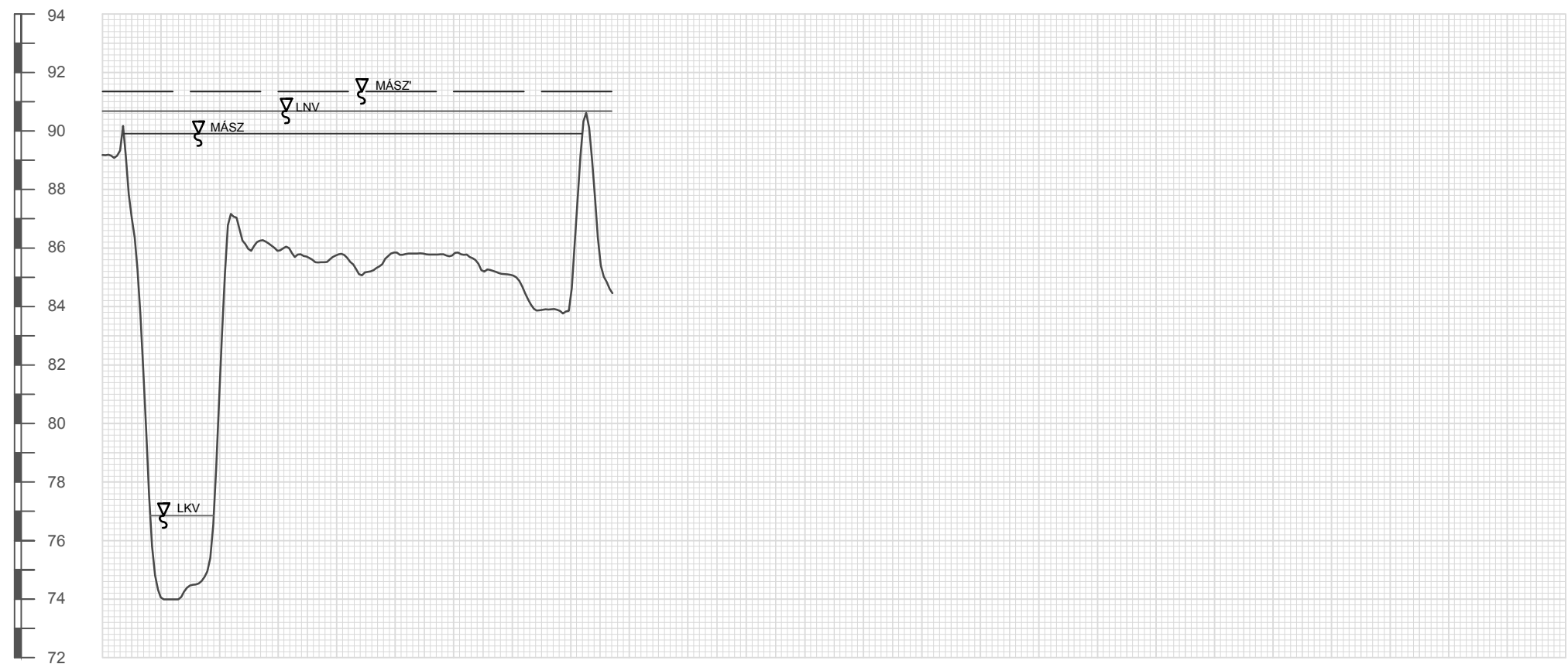
LNV: Legnagyobb vízszint
LKV: Legkisebb vízszint
MÁSZ: Jelenlegi mértékadó árvízszint
MÁSZ': tervezett mértékadó árvízszint

1:200
1:10000

155 VO (369,800 fkm)



155/ 1 VO (368,780 fkm)

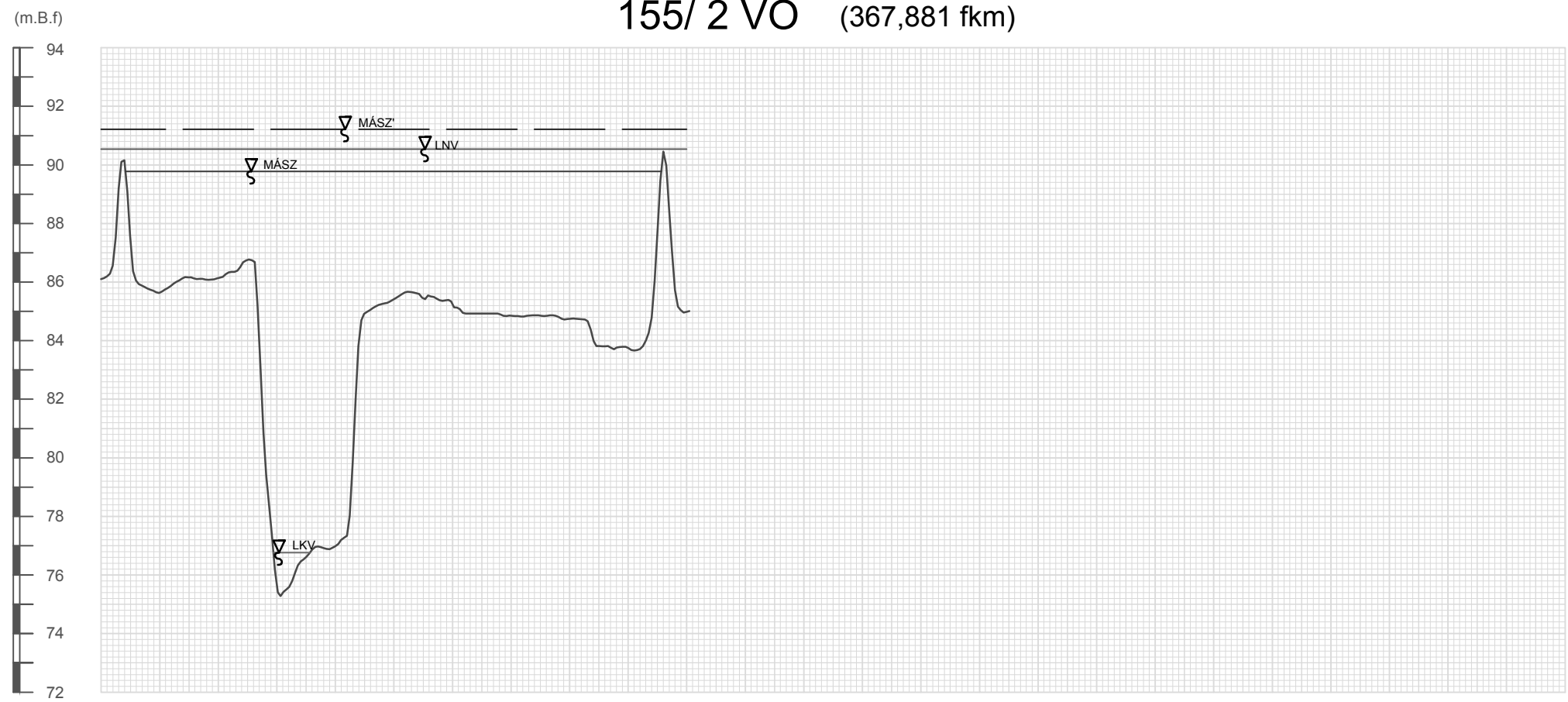


LNV: Legnagyobb vízszint
LKV: Legkisebb vízszint
MÁSZ: Jelenlegi mértékadó árízszint
MÁSZ': tervezett mértékadó árvízszint

1:200
1:10000

0 500 1000 1500 2000 2500 (m)

155/ 2 VO (367,881 fkm)



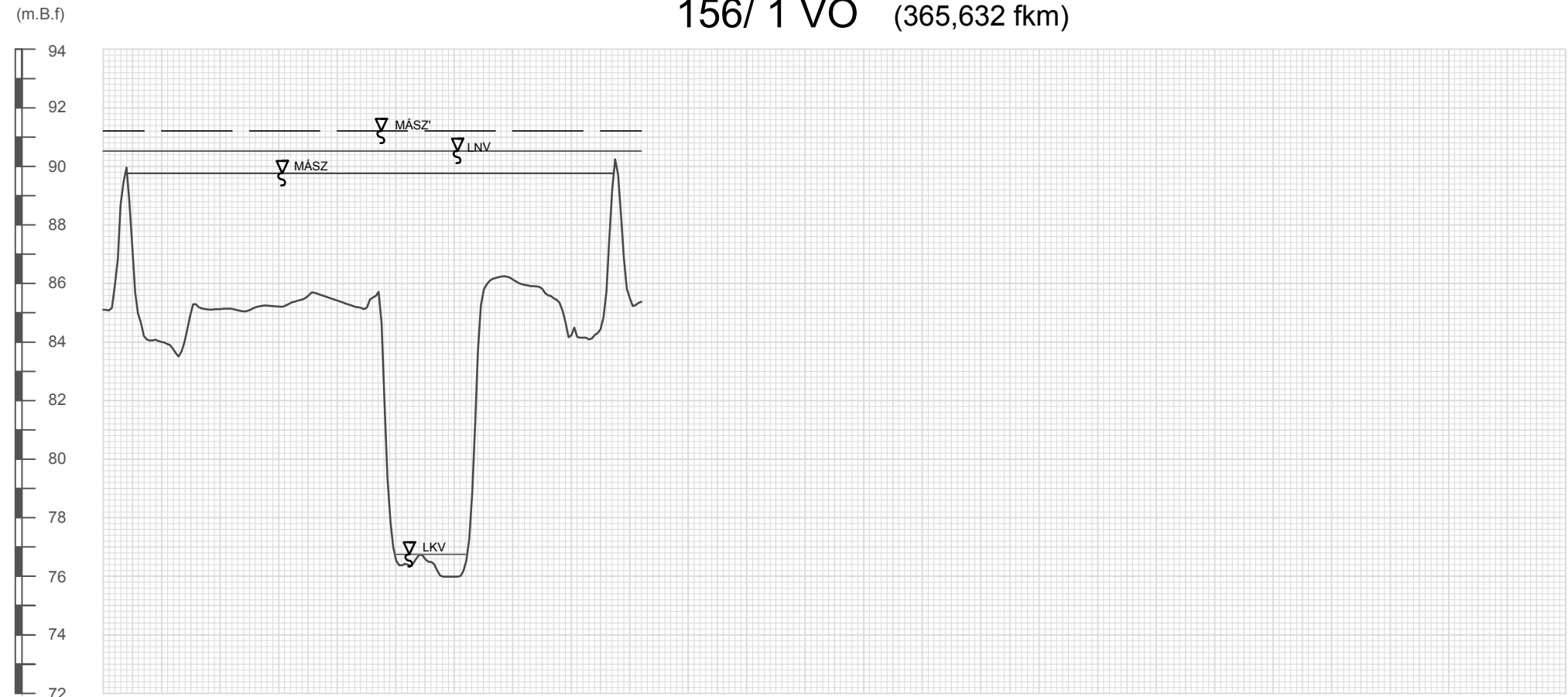
156 VO (366,832 fkm)



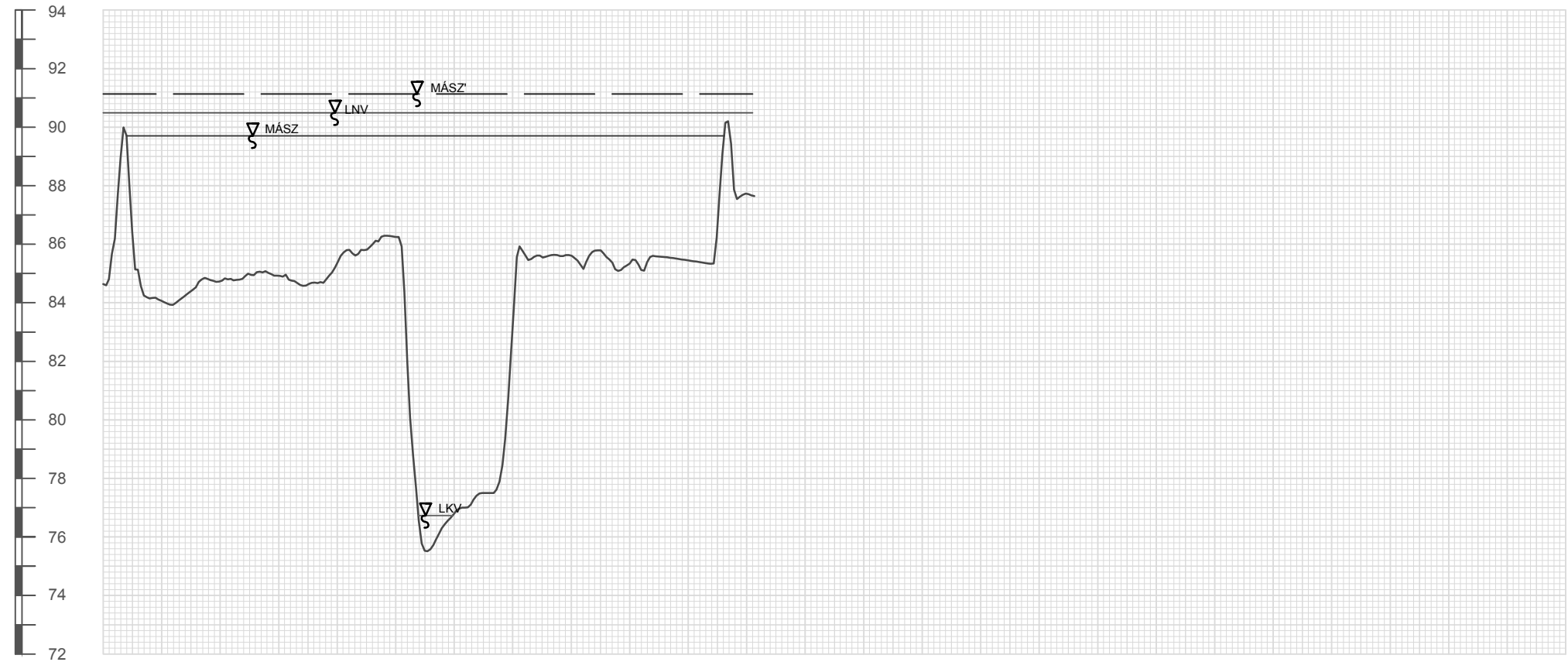
LNV: Legnagyobb vízszint
LKV: Legkisebb vízszint
MÁSZ: Jelenlegi mértékadó árízszint
MÁSZ': tervezett mértékadó árízszint

1:200
1:10000

156/ 1 VO (365,632 fkm)



157 VO (364,431 fkm)

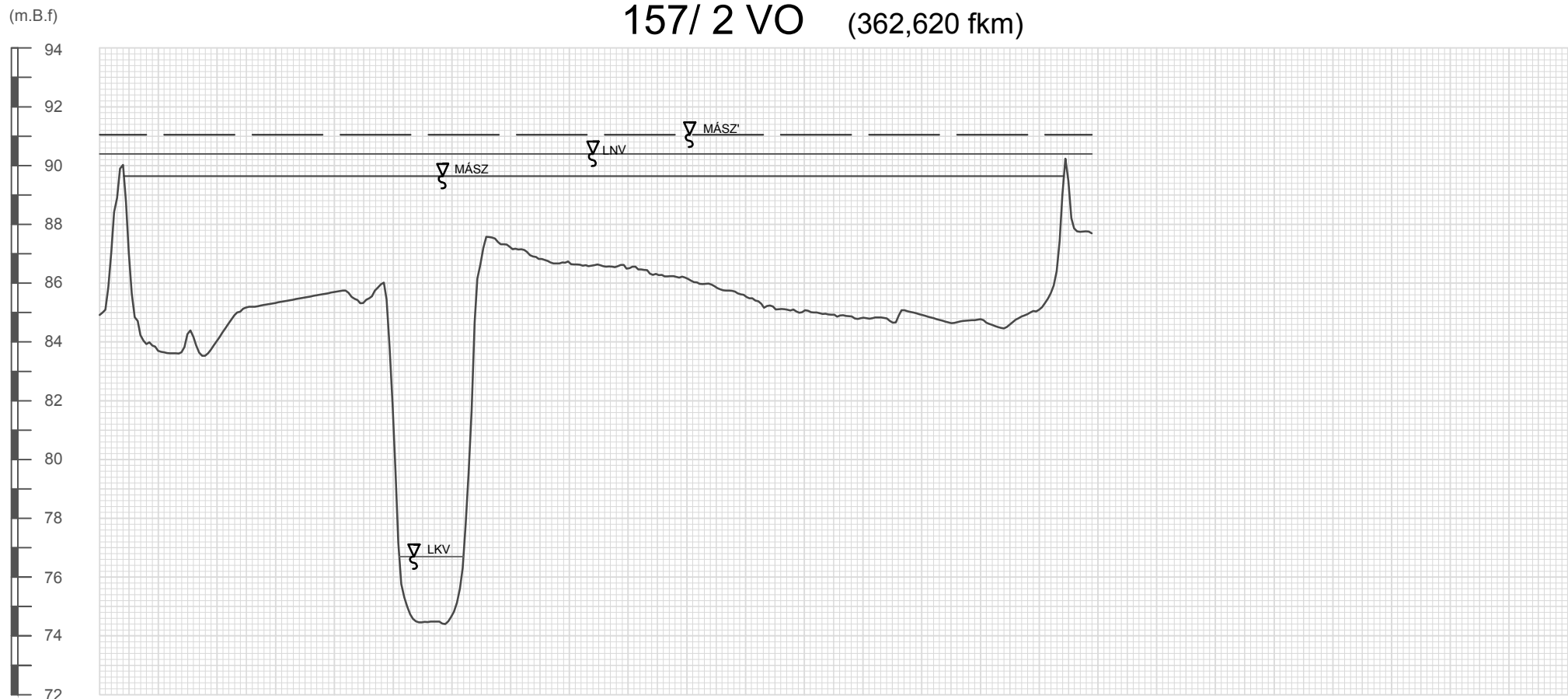


LNV: Legnagyobb vízszint
LKV: Legkisebb vízszint
MÁSZ: Jelenlegi mértékadó árízszint
MÁSZ': tervezett mértékadó árízszint

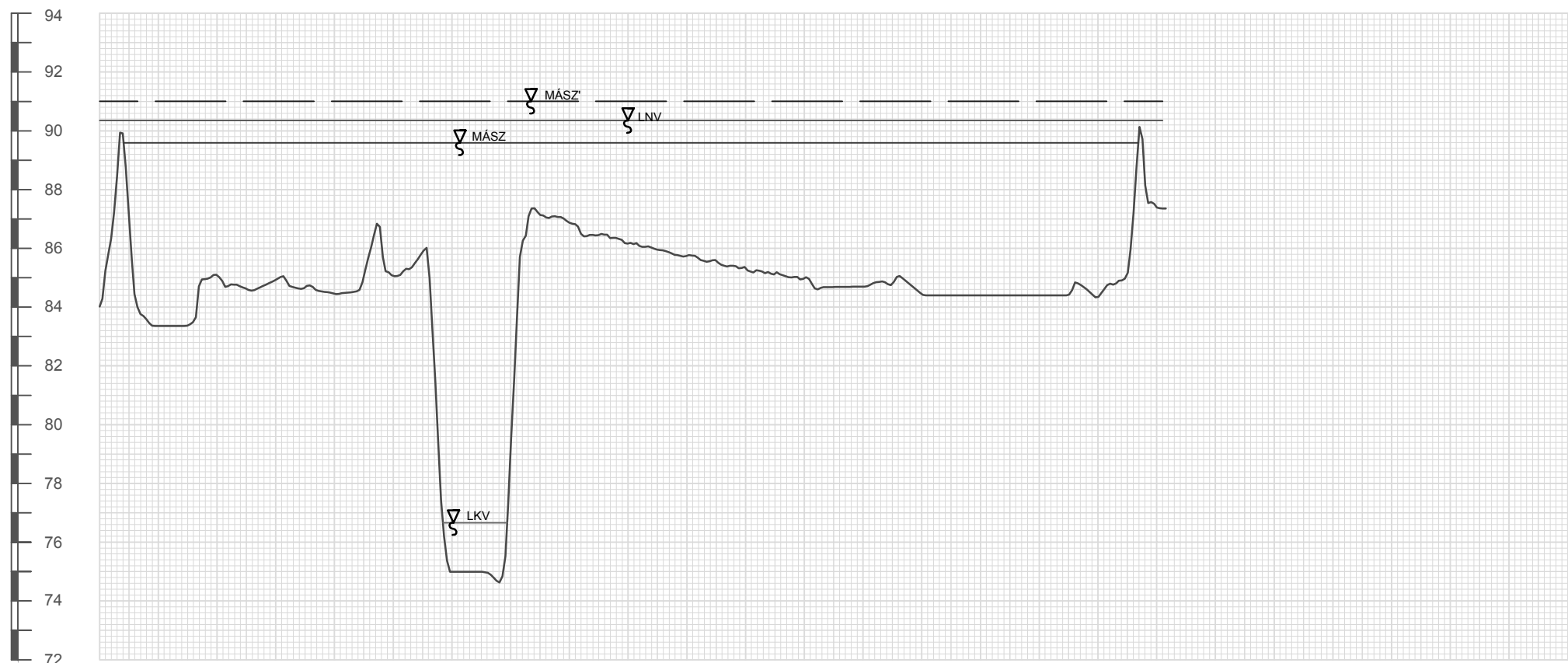
1:200
1:10000

0 500 1000 1500 2000 2500 (m)

157/ 2 VO (362,620 fkm)



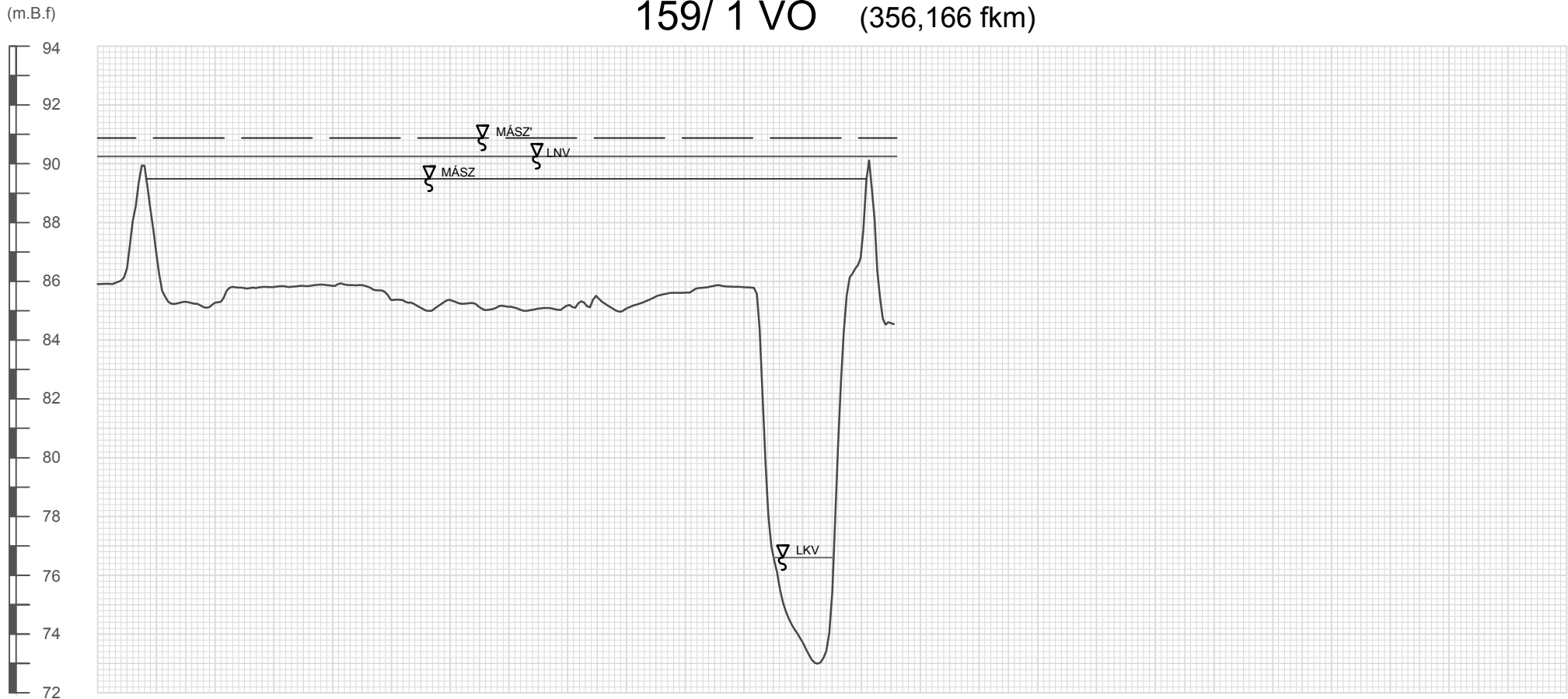
158 VO (361,620 fkm)



LNV: Legnagyobb vízszint
LKV: Legkisebb vízszint
MÀSZ: Jelenlegi mértékadó árízszint
MÀSZ': tervezett mértékadó árízszint

1:200
1:10000

159/ 1 VO (356,166 fkm)



160 VO (356,996 fkm)

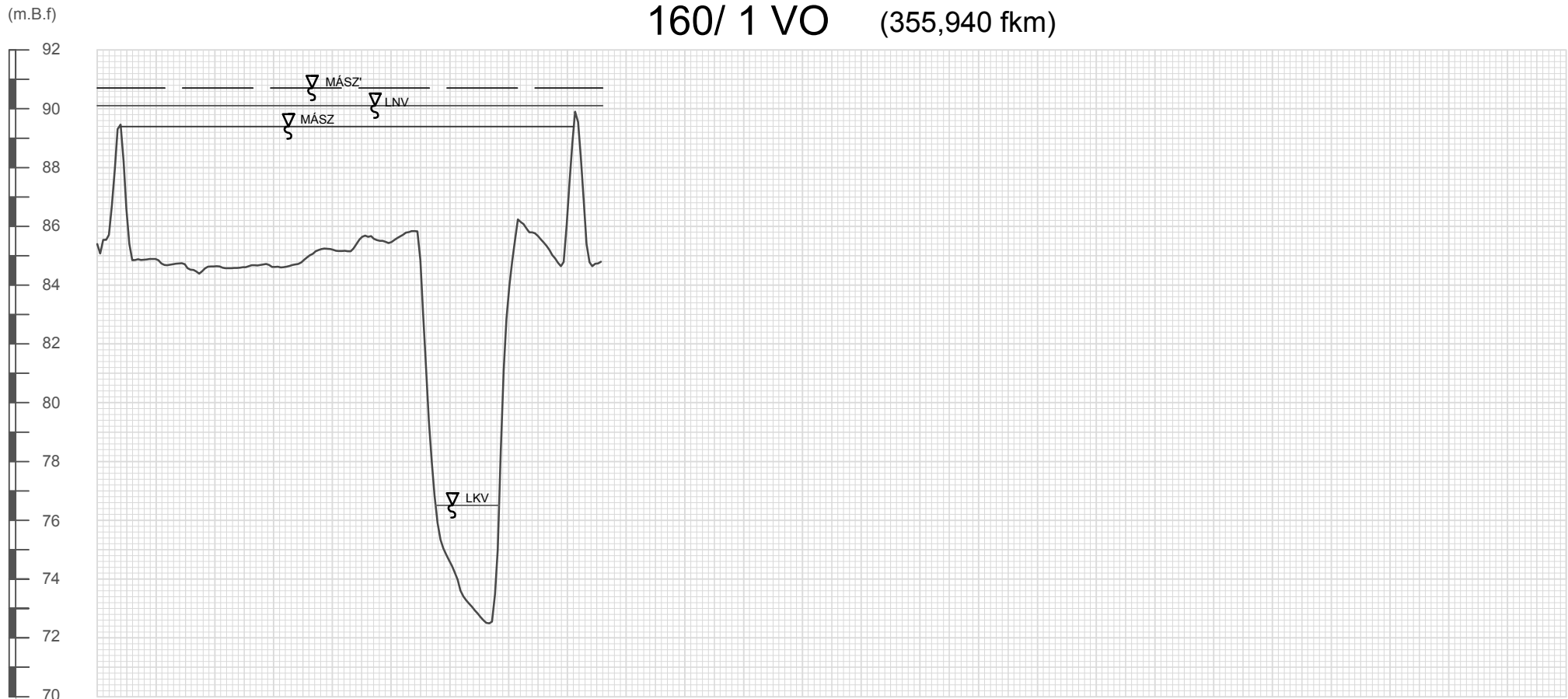


LNV: Legnagyobb vízszint
LKV: Legkisebb vízszint
MÁSZ: Jelenlegi mértékadó árízszint
MÁSZ': tervezett mértékadó árvízszint

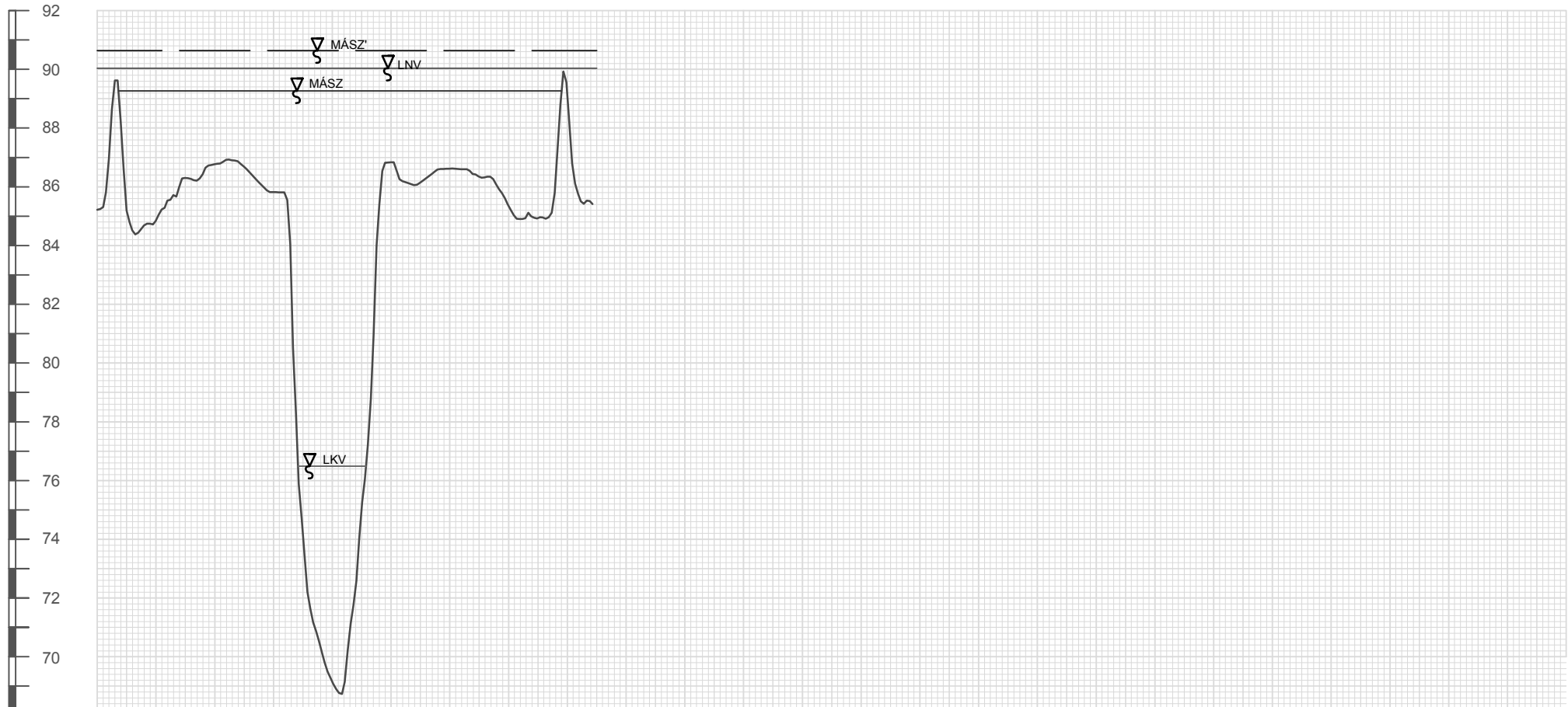
1:200
1:10000

0 (m)

160/ 1 VO (355,940 fkm)



161/ 1 VO (354,256 fkm)

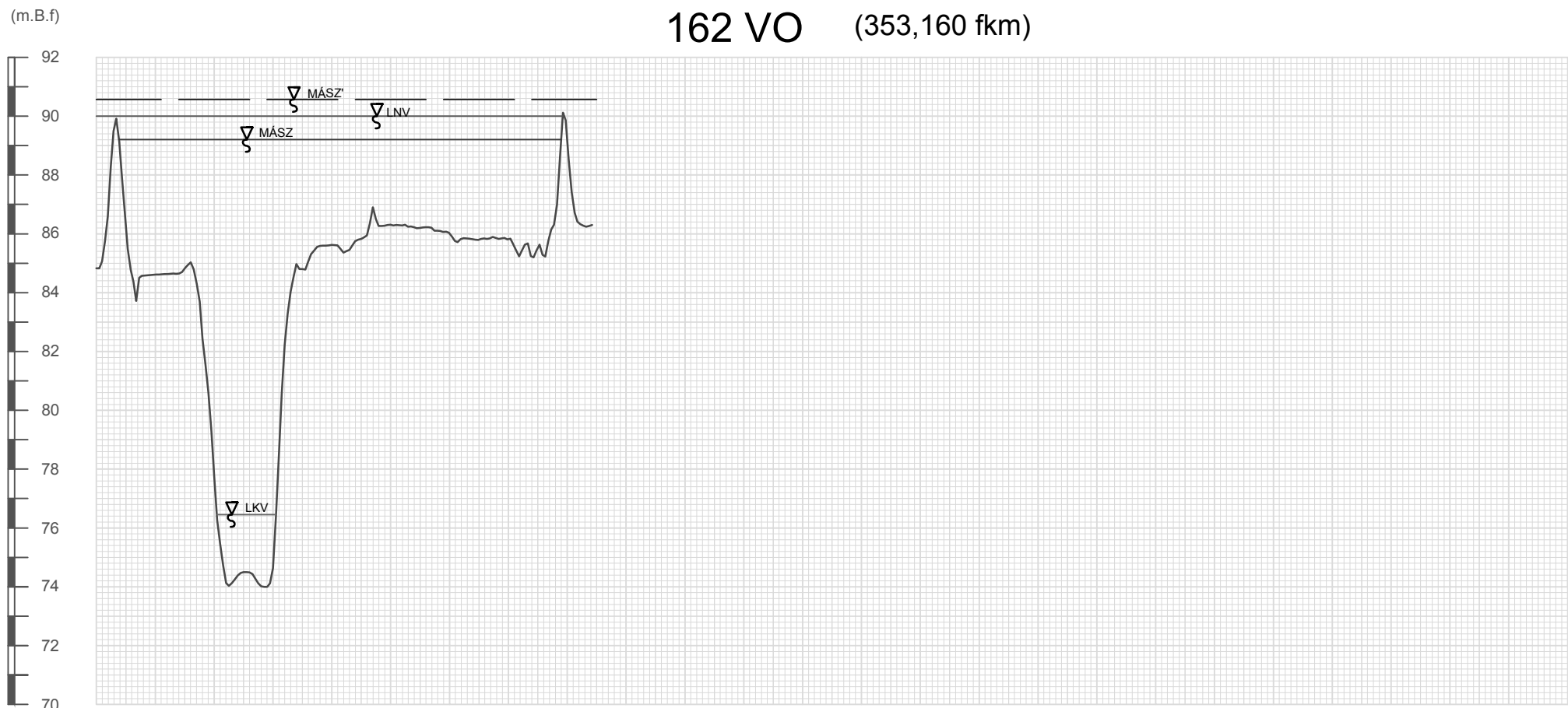


LNV: Legnagyobb vízszint
LKV: Legkisebb vízszint
MÁSZ: Jelenlegi mértékadó árízszint
MÁSZ': tervezett mértékadó árvízszint


1:200
1:10000

0 500 1000 1500 2000 2500 (m)

162 VO (353,160 fkm)



162/ 2 VO (351,465 fkm)

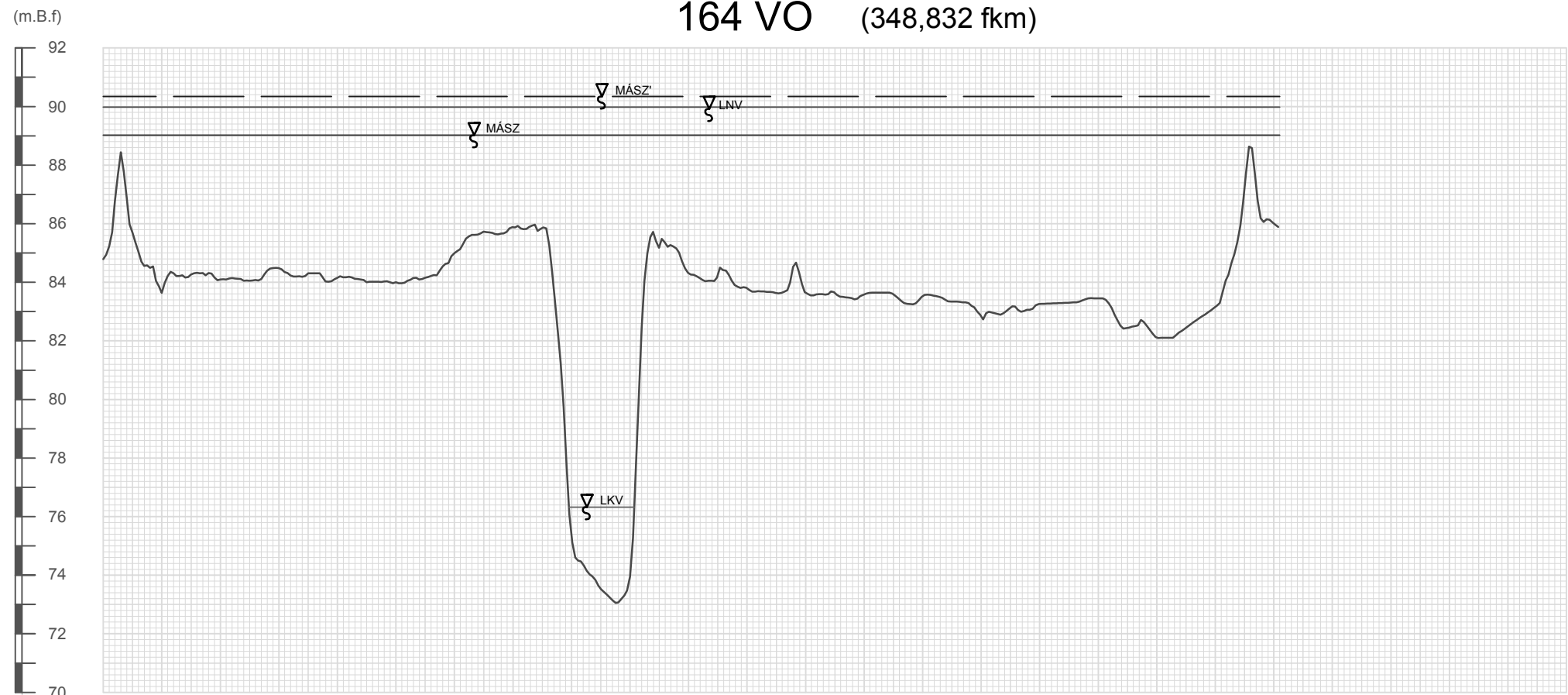


LNV: Legnagyobb vízszint
LKV: Legkisebb vízszint
MÁSZ: Jelenlegi mértékadó árízszint
MÁSZ': tervezett mértékadó árízszint

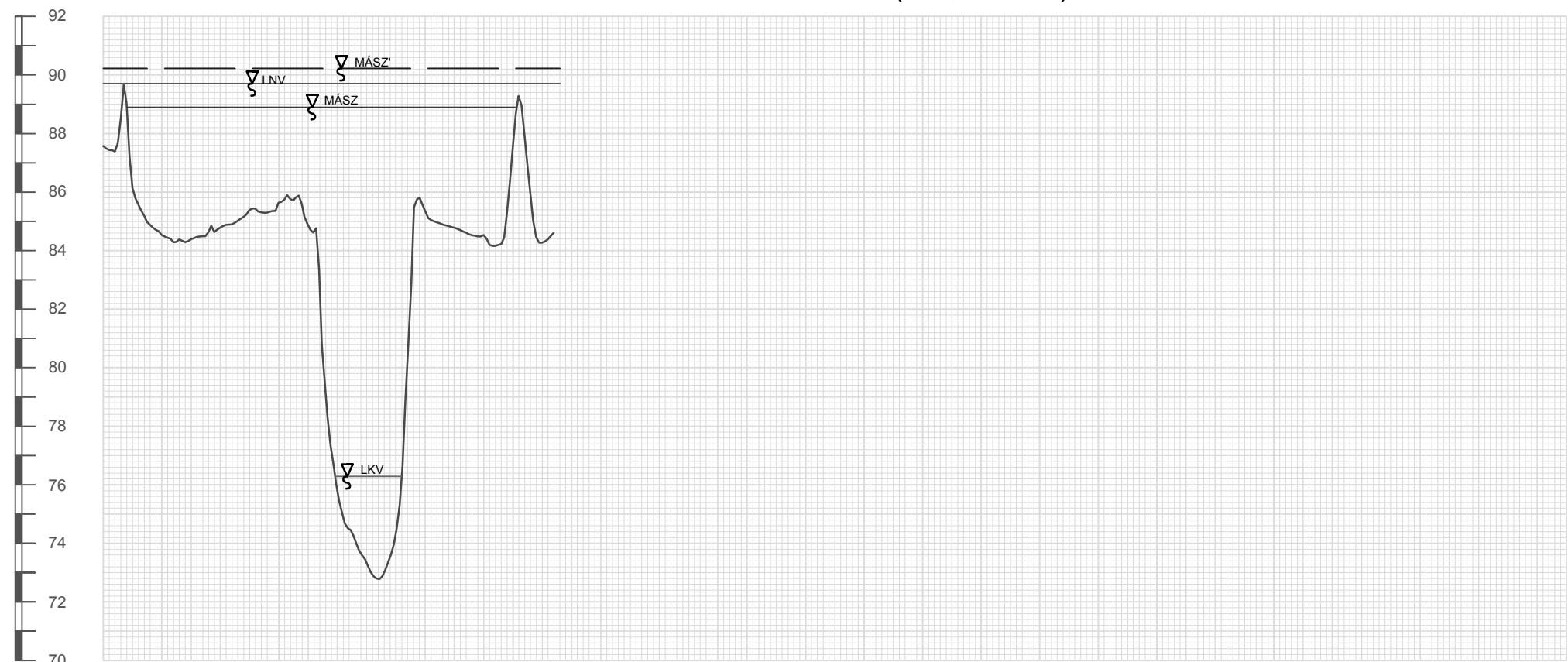
1:200
1:10000

0 500 1000 1500 2000 2500 (m)

164 VO (348,832 fkm)



165 VO (346,392 fkm)



LNV: Legnagyobb vízszint
LKV: Legkisebb vízszint
MÀSZ: Jelenlegi mértékadó árszint
MÀSZ': tervezett mértékadó árszint

1:200
1:10000

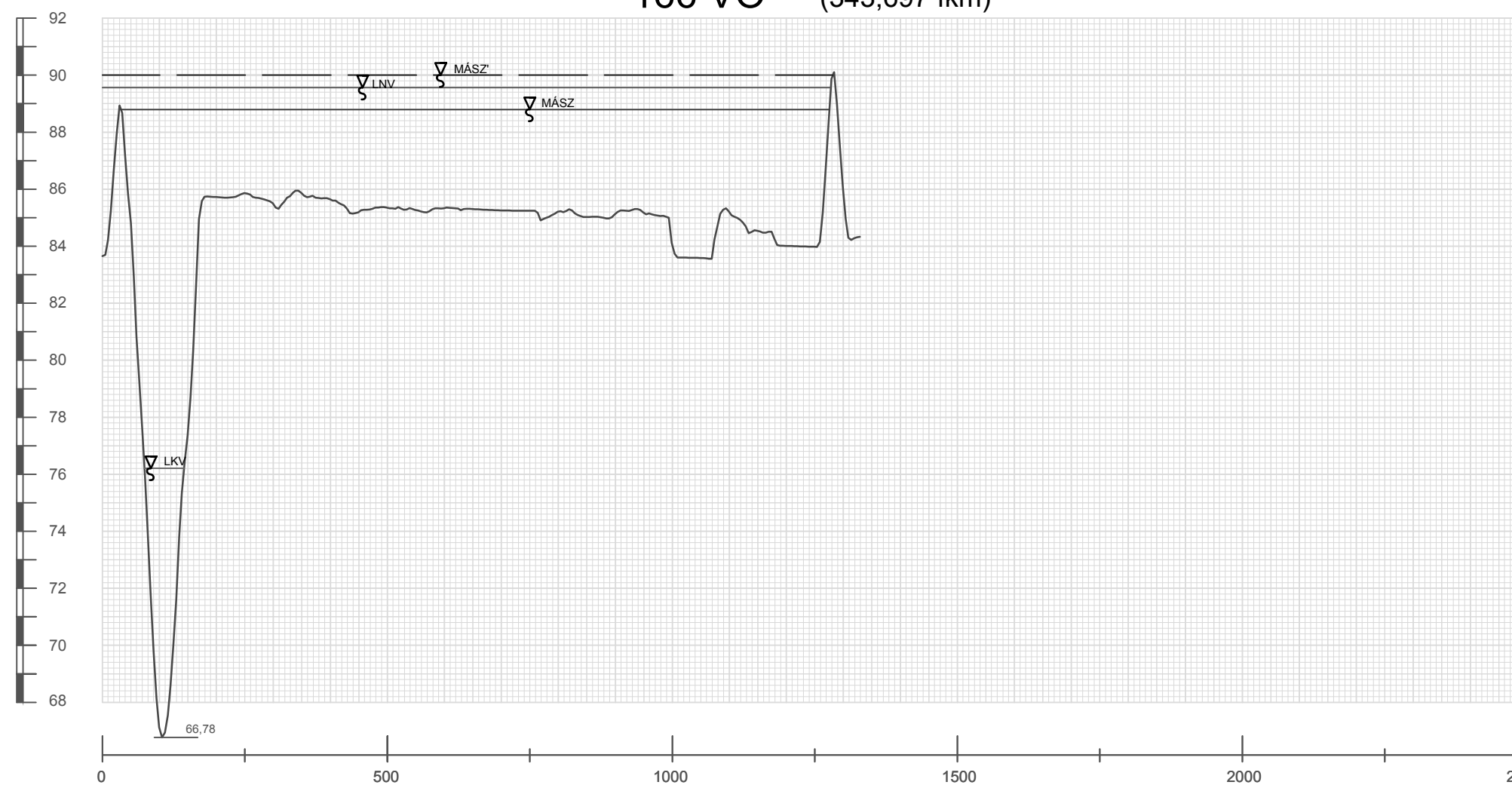
0 500 1000 1500 2000 2500 (m)

(m.B.f)

165/ 1 VO (345,631 fkm)



166 VO (343,697 fkm)



LNV: Legnagyobb vízszint
LKV: Legkisebb vízszint
MÁSZ: Jelenlegi mértékadó árízszint
MÁSZ': tervezett mértékadó árízszint

1:200
1:10000